

# Tioga Tours



OP ONTDEKKINGSTOCHT IN AMERIKA EN CANADA

*Maurits van den Toorn:*

## **SHOP TILL YOU DROP**

De beroemdste shopping malls

*Charles Groenhuijsen*

## **REISADVIES: PRAAT ELKE DAG MET EEN PAAR AMERIKANEN**

## **TOP SIX SCENIC DRIVES**

De mooiste routes van de VS en Canada



# DE DEUR NAAR NOORD-AMERIKA IS NU OFFICIEEL GEOPEND.

Non-stop Amsterdam-Toronto, gedurende het hele jaar.

Air Canada vliegt in de zomer dagelijks non-stop ('s winters 4 keer per week) van Amsterdam naar Toronto. U kunt in Toronto overstappen naar meer dan 100 bestemmingen in heel Noord-Amerika. Indien u doorvliegt naar de USA passeert u al in Toronto de paspoortcontrole en douane voor de USA. U hoeft uw bagage niet op te halen tijdens het overstappen.

Voor meer informatie kunt u contact opnemen met Tioga Tours.

**AIR CANADA**  *Your world awaits.*

A STAR ALLIANCE MEMBER 



The only Four-Star  
international network  
carrier in North America



# Ondersteboven van Amerika en Canada

## **Uitgave:**

Tioga Tours bv  
Kloosterweg 45  
8326 CB Sint Jansklooster (NL)  
[www.tiogatours.nl](http://www.tiogatours.nl)  
+31-(0)527-245400  
[info@tiogatours.nl](mailto:info@tiogatours.nl)



[facebook.com/tiogatours](https://facebook.com/tiogatours)



[twitter.com/tiogatours](https://twitter.com/tiogatours)

**Grafisch ontwerp:** strakontwerp.nl

**Tekst & (beeld)redactie:** Lisa Huis in 't Veld & Emma Broekhuizen

**Eindredactie:** Maurits van den Toorn & Wendy Lemmens

**Druk:** Drukwerkdeal.nl

## **Aan deze uitgave werkten mee:**

Charles Groenhuijsen, Maurits van den Toorn, Paul Backer en Miel Groten.

## **Fotografie:**

Albuquerque Convention & Visitors Bureau, Arizona Office of Tourism, Kenny Braun, Lisa Huis in 't Veld, Mall of America, MarbleStreetStudio, Shutterstock, Texas Tourism en West Edmonton Mall.

## **Speciale dank aan:**

Onze reizigers voor het insturen van hun schitterende foto's en anekdotes.

## **Foto omslag:**

Golden Gate Bridge, Californië

## **Foto voorwoord:**

Herbert Lake, British Columbia

## **Tioga Tours bv is aangesloten bij:**

ANVR  
Calamiteitenfonds  
SGR

In verband met mogelijke wijzigingen en eventuele drukfouten kunnen geen rechten worden ontleend aan de in dit magazine vermelde gegevens.

© 2015-2016 Tioga Tours bv. Niets uit deze uitgave mag geheel of gedeeltelijk worden veelevoudigd, opgeslagen in een geautomatiseerd gegevensbestand of openbaar worden gemaakt, op welke wijze dan ook, zonder schriftelijke toestemming van Tioga Tours bv.

Door Paul Backer, directeur

Reizen zet je wereld op z'n kop. In Amerika en Canada zie je de wereld letterlijk en figuurlijk van een andere kant. Je ideeën over afstand en tijd veranderen, net als je ideeën over cultuur, geschiedenis en natuur. Je ontdekt de schoonheid van rode rotsformaties, bomen zo hoog als wolkenkrabbers en iconen als de Golden Gate Bridge en het Vrijheidsbeeld. Je verbaast je over de afwisselende landschappen, de ruimte en het gevoel van vrijheid. De wereld ligt aan je voeten.

We helpen je graag om je wereld op zijn kop te zetten. Laat je verrassen door alternatieve routes en bijzondere combinaties. Wat dacht je bijvoorbeeld van een roadtrip door Zuidwest-Amerika, met een afsluitende stedentrip in New York? Of een kennismaking met West-Canada in combinatie met een cruise? De mogelijkheden zijn groots. In dit magazine vind je inspirerende artikelen en een brochure met leuke reisvoorbeelden. Als je het magazine omdraait, zie je de brochure (en omgekeerd). Een waarschuwing vooraf: als je eenmaal ondersteboven bent van Amerika en Canada, wil je niet meer anders...

# IN DIT MAGAZINE

Op ontdekkingsstocht in Amerika en Canada

6



Top six scenic drives

26



Oost-Canada in beeld



Life, liberty and the pursuit of happiness



<b>6</b>	Top six scenic drives	<b>26</b>	Oost-Canada in beeld
<b>14</b>	Met de vlam in de pijp	<b>34</b>	Elke dag een feestdag
<b>15</b>	Shop till you drop in de shopping mall	<b>36</b>	De big five van Las Vegas
<b>18</b>	Praat elke dag met een paar Amerikanen		
<b>20</b>	Life, liberty and the pursuit of happiness		
<b>24</b>	Ik ga op reis en ik neem mee		

# Top six scenic drives



Olmsted Point



Tenaya Lake

Door onze redactie

## Tioga Road

📍 **Waar:** Yosemite National Park, Californië (VS) ➡ **Lengte:** 62 kilometer ● **Beste tijd:** eind mei/begin juni t/m begin november

Van granieten rotsen tot verstilde bergmeren, uitgestrekte weides en groeves vol sequoiabomen: achter elke bocht van de Tioga Road wacht een nieuwe verrassing op je. Deze prachtige route is een van Amerika's hoogst gelegen wegen.

Een van de hoogtepunten is Tenaya Lake. Dit grote meer wordt omringd door kale bergen en is een goede stopplaats voor een picknick of een frisse duik. Voor een verzameling volgroeide sequoia's maak je een stop bij Tuolumne Grove. Vanaf de parkeerplaats leidt een wandelpad (3,2 km) je naar de boomgaard. Verwar Tuolumne Grove niet met de Tuolumne Meadows, een uur rijden verderop. Dit zijn uitgestrekte, groene weides waardoor de Tuolumne-rivier zich een weg baant. Ook Olmsted Point is een niet te missen bezienswaardigheid aan de Tioga Road. Vanaf hier kun je kilometers ver uitkijken over de granieten toppen van de Sierra Nevada, die hier en daar worden onderbroken door verschillende meertjes. Vanaf Olmsted Point kun je ook Half Dome zien, de massieve rots die 1.524 meter boven de Yosemite Vallei uit-

torent en een uitdaging is voor veel bergbeklimmers. De Tioga Road eindigt na de Tioga Pass, die met 3.310 meter het hoogste punt vormt. Door zijn hoge ligging is de Tioga Road een groot deel van het jaar bedekt met sneeuw en daarom afgesloten voor bezoekers. Is de Tioga Road geopend, dan loont het absoluut de moeite om er met je auto of camper overheen te touren. Meestal is de Tioga Road sneeuwvrij vanaf eind mei of begin juni tot begin november.

### Tioga Road, Tioga Tours?

Toen we nog uitsluitend groepsreizen organiseerden, lukte het steeds niet om de Tioga Pass over te steken. De ene keer door een dik pak sneeuw, andere keren hinderden een bosbrand en een aardverschuiving de doorgang. Het gelukkige gevoel dat ons overmande toen het eindelijk lukte om deze prachtige route te rijden, resulteerde in de bedrijfsnaam 'Tioga Tours'.

# Blue Ridge Parkway


📍 **Waar:** Zuidelijke Appalachen, Virginia & South Carolina (VS) ➡ **Lengte:** 750 kilometer ☀️ **Beste tijd:** mei t/m oktober


Op de Blue Ridge Parkway is het 750 kilometer lang genieten gebazen van de bergachtige omgeving van de zuidelijke Appalachen. De Parkway verbindt Shenandoah National Park in Virginia met het Great Smoky Mountains National Park in North Carolina. Een foto-waardige bestemming is Mabry Mill. Deze oude houten watermolen is idyllisch gelegen aan een beek in het bos, waardoor het haast lijkt of je in een sprookjesboek bent beland. Het Linn Cove Viaduct is ook een geliefde locatie onder fotografen. Het viaduct leidt naar een van de grootste publiekstrekkers langs de weg: Grandfather Mountain. Niet verrassend, met een mile-high hangbrug die je naar een prachtig uitzichtpunt brengt en een behoorlijke populatie wildlife: voor zwarte beren en adelaars kun je terecht in de kleine dierentuin. Niet ver van Grandfather Mountain meanderen de wateren van de Linville River door het landschap. Waar de rivier door een nauwe kloof stroomt, zijn watervallen ontstaan: de Linville Falls. Ter hoogte van Mile 340, waar de parkweg je door vele tunnels voert, vind je een andere waterval. Je moet even flink doorstappen, maar je inspanning wordt rijkelijk beloond zodra je ziet hoe de Crabtree Falls als een waaijer over de rotsen naar beneden suist.

Bezoek je de Blue Ridge Parkway in juni of juli, dan mag je de Craggy Gardens niet overslaan. Paarse en roze rododendrons brengen dan kleur en geur aan in dit heuvelachtige landschap. Ook buiten de zomermaanden is er genoeg te zien, dankzij borders vol violen, bramenstruiken en lelies. De korte Craggy Pinnacle Trail leidt je naar een uitzicht van 360 graden over eindeloze bergtoppen en beboste hellingen.

Omdat de maximumsnelheid op de Parkway laag ligt (72 km/u), heb je er grote kans om wildlife tegen te komen. In de heuvelachtige omgeving leven bijvoorbeeld zwarte beren, herten, lynxen, vossen en vele vogelsoorten. Wil je de hele route rijden, trek daar dan meerdere dagen voor uit. Je kunt er natuurlijk ook voor kiezen om een hele of halve dag aan de Parkway te wijden. Ook dan krijg je een goed beeld van deze mooie regio.

De Blue Ridge Parkway is het hele jaar door geopend, mits de weersomstandigheden het toelaten. In de winter zijn veel faciliteiten gesloten. De mooiste periode voor een bezoek is de herfst, wanneer de Indian Summer de bomen vurig oranje, helrood en felgeel kleurt. Reis je in het najaar? Probeer dan de weekenden te vermijden, het is dan erg druk op de Parkway.





Athabasca Falls



Athabasca Glacier



## Icefields Parkway

📍 **Waar:** Banff & Jasper National Parks, Alberta (Canada) ➡ **Lengte:** 232 kilometer 🌞 **Beste tijd:** juni t/m september

De beste manier om de Canadese Rocky Mountains te verkennen, is een rit over de schilderachtige Icefields Parkway. Je rijdt van de kleine plaats Lake Louise en het gelijknamige meer naar Jasper Village in Jasper National Park. Onderweg kom je langs kristalheldere bergmeren, eeuwenoude gletsjers en dichte bossen. Begin je ontdekkings-tocht met een bezoek aan Lake Louise en Moraine Lake. Lake Louise is een van de meest gefotografeerde meren ter wereld en draagt de bijnaam 'the Jewel of the Rockies'. Het kasteelachtige hotel Fairmont Chateau Lake Louise pronkt op de oever. Moraine Lake is qua ligging nog indrukwekkender: tien besneeuwde bergpieken omlijsten het helderblauwe water.

Eenmaal op de Icefields Parkway is Peyto Lake een van de eerste bezienswaardigheden die je passeert. Met een haast onechte kleur blauw behoort dit meer tot de mooiste van Canada. Bezoek Peyto Lake bij voorkeur in de vroege ochtend, wanneer de eerste zonnestralen het water verlichten en je het mooie uitzicht nog even niet hoeft te delen.

Vanaf de parkeerplaats loop je in een kwartiertje naar een houten uitkijkplatform. In 2014 opende een stukje daarvandaan de Glacier Sky-Walk, een uitzichtplatform hoog boven het dal. Je kijkt via een glazen bodem loodrecht de peilloze diepte in.

De Icefields Parkway heeft zijn naam overigens niet voor niets. Het hoogtepunt is namelijk het Columbia Icefield. Deze ijsvlakte is maar liefst 325 vierkante kilometer groot en vormt een samensmelting van dertig gletsjers. Met een speciaal ontworpen voertuig kun je een ritje over de Athabasca-gletsjer maken. Een minder koude bestemming zijn de Sunwapta en Athabasca Falls. De Sunwapta Falls stort vanaf vijftig meter de diepte in. Vanaf het uitkijkpunt boven aan de waterval voel je het krachtige ruisen van het water. Wil je de kloof zien waar de rivier doorheen stroomt, bezoek dan de Athabasca Falls van 23 meter hoog. Vergeet tussen al het natuurschoon trouwens niet om goed de omgeving af te speuren: op en langs de Icefields Parkway zijn regelmatig beren, berggeiten en andere wilde dieren te spotten!





Moraine Lake

# Pacific Coast Highway

📍 **Waar:** Carmel/Monterey - Morro Bay, Californië (VS) ➡ **Lengte:** 198 kilometer ● **Beste tijd:** altijd

Met het blauwe water van de Grote Oceaan aan je ene zijde en aan de andere de beboste en rotsachtige heuvels van de Californische kust, is Highway One een droom voor iedere reiziger. Highway One, of de Pacific Coast Highway, strekt zich in Californië uit tussen San Francisco en Los Angeles. Hier beschrijven we het mooiste stuk, van Carmel/Monterey tot Morro Bay. In het historische Monterey zijn de Spaanse koloniale invloeden nog altijd voelbaar. Voor een ontmoeting met haaien, vissen en inktvissen bezoek je Amerika's bekendste aquarium: Monterey Bay Aquarium. Zeeleeuwen kun je spotten vanaf Fisherman's Wharf. In het kunstzinnige Carmel fleuren kleurrijke huisjes en kunstgalerieën de straten op. Carmel staat bekend om zijn gekke wetten en regels. Trek tijdens je terrasbezoek bijvoorbeeld niet per ongeluk je pumps aan: dit recht beperkt zich tot vergunninghouders. De populairste attractie bij Carmel en Monterey is de 17-Mile Drive over het Monterey-schiereiland. De rondrit duurt ongeveer twee uur en brengt je onder andere naar de eenzame Lone Cypress; een mooie plek om je selfiestok tevoorschijn te halen.

Highway One voert je zuidwaarts door Big Sur, een uitgestrekt natuurgebied waar de fabelachtige kustlijn de ruige zee ontmoet en kolonies zonnende zeeleeuwen de stranden bevolken. Via de veel gefotografeerde Bixby Bridge bereik je het Julia Pfeiffer Burns State Park, een klein tropisch paradijs met een waterval, azuurblauw zeewater en een haast Caribisch wit zandstrand. Langs de weg ligt een uitzichtpunt. Na ongeveer 145 kilometer bereik je San Simeon en versmelt het rotslandschap met bossen vol torenhoge redwoods.

In San Simeon trekt het bizarre Hearst Castle de meeste toeristen aan. De 56 slaapkamers, 61 badkamers, privé-dierentuin en twee zwembaden zijn nog maar een greep uit de collectie van dit 'museum'. Hearst Castle werd gebouwd in opdracht van de steenrijke krantenmagnaat William Randolph Hearst, die er tot aan zijn dood in 1951 aan sleutelde. Het eindpunt van de lange kustweg is Morro Bay, dat eenvoudig te herkennen is aan Morro Rock. Deze tulband-vormige vulkanische rots is miljoenen jaren oud en lacht je toe vanuit de baai. Er is zo veel te zien en te doen aan de Pacific Coast Highway dat je je er gemakkelijk een aantal dagen vermaakt. De meeste toeristen trekken twee dagen uit voor de rit van San Francisco naar Los Angeles.



17-Mile Drive




Bixby Bridge



Big Sur



Julia Pfeiffer Burns State Park



## Cabot Trail

📍 **Waar:** Cape Breton, Nova Scotia (Canada) ➡ **Lengte:** 300 kilometer 🌞 **Beste tijd:** juni t/m half september

Via de Cabot Trail maak je kennis met het ongerepte landschap van Cape Breton Island in de Canadese provincie Nova Scotia. De rondweg slingert langs heuvelachtige landtongen, zandstranden, rotskusten en groene valleien. Vaak starten reizigers hun rondrit in Baddeck, een dorp aan het binnenmeer Bras d'Or. Vanuit Baddeck rijd je naar Chéticamp aan de westkust. Vanuit dit vissersdorp met kleurrijke houten huizen kun je mooie wandelingen maken door naaldwouden of langs de Golf van St. Lawrence. Een aanrader in Chéticamp is een walviscruise: tussen juni en september varen er dagelijks meerdere boten uit op zoek naar deze reusachtige zeedieren. En vaak met succes! Liefhebbers van wandelingen kunnen terecht op de Ceilidh Trail.

Vlak boven Chéticamp start het Cape Breton Highlands National Park. In Chéticamp bevindt zich een bezoekerscentrum waar kaarten, gidsen, souvenirs en boeken te koop zijn. Ook bekijk je hier informatieve films over het park. Voor pure natuurlandschappen ben je in het nationale park aan het juiste adres. De Cabot Trail doorkruist een groot deel van dit beschermde natuurgebied. Velen vinden dit deel van de route het spectaculairst. Na een tocht langs hooglanden en rivierdalen doemen aan de kust steile kliffen en rotsformaties op. En dat terwijl zeearenden boven je vliegen, dolfj-


nen in de zee spelen en elanden zomaar langs de weg staan te grazen. In het park zijn diverse mooie wandelroutes, de Skyline Trail (7,5 km) langs kliffen naar de top van French Mountain is er beslist een van. Vanuit het Cape Breton Highlands National Park volg je de Cabot Trail in zuidelijke richting naar Ingonish, dat bestaat uit een aantal samengevoegde plaatsen. Het leukst om te bezoeken is Ingonish Beach: een uitgestrekt zandstrand waar je een duik in de Atlantische Oceaan of een van de zoetwatermeren kunt nemen. Je reis eindigt in St. Ann's, waar je kennismakt met de Keltische gastvrijheid en geniet van vers gevangen krab of kreeft.



Cadillac Ranch © Kenny Braun



Mojave Desert



Albuquerque Central Avenue © MarbleStreetStudio.com



Seligman © Arizona Office of Tourism



## Route 66

📍 **Waar:** Chicago - Los Angeles (VS) ➡ **Lengte:** 3.943 kilometer ☀️ **Beste tijd:** eind april t/m begin juni, eind augustus t/m oktober

Get your kicks on Route 66! Het bedwingen van deze iconische Highway is een droom voor veel motorfanaten, roadtrippers en reislustigen. De Route 66 start in Chicago en eindigt aan de westkust, bij de Santa Monica Pier in Los Angeles. Officieel bestaat de Route 66 al lang niet meer. Grote delen van de weg zijn vervangen of in een te slechte staat om overheen te rijden. Je kunt voor het echte Amerika-gevoel nog wel grotendeels dezelfde route volgen.

Kilometers aan kaarsrechte wegen voeren je langs oneindige woestijnlandschappen, prairies en karakteristieke plaatsen, die maar wat graag dwepen met hun cowboy-imago. Springfield, Missouri is een van die plaatsen. Springfield zou op 30 april 1926 voor het eerst de naam 'Route 66' hebben geopperd en heeft zijn stadscentrum volledig gewijd aan de Mother Road. Uit cafés schalt countrymuziek en in het Route 66 Springfield Visitor Center vind je een schat aan informatie over de legendarische weg.

Als je bij de Route 66 voornamelijk droomt van louche motels en ouderwetse *diners*, dan zit je goed in Amarillo (Texas) of Albuquerque (New Mexico), waar een deel van de historische Route 66 dwars door

heen loopt. Uithangborden en neonverlichting langs Albuquerque Central Avenue herinneren aan de hoogtijdagen van de Mother Road. Kingman in Arizona doopt zichzelf 'the Heart of Route 66'. Kingman biedt een kijkje in de levendige geschiedenis; er zijn zestig historische gebouwen, waaronder een schooltje en een kerk. In de buurt van Kingman zijn Oatman en Chloride een bezoek waard. *Shootouts* en *gunfights* doen het verleden in deze (verlaten) mijnstadjes regelmatig herleven. Van Kingman tot Seligman kun je een heel stuk van de oude Route 66 rijden. Gehuchten langs deze route, zoals Hackberry, tonen het echte Wilde Westen. Wie denkt op de Santa Monica Pier in Los Angeles onthaald te worden door cowboys te paard, mijnwerkers of ezeltjes komt helaas bedrogen uit. Slechts een enkel bordje aan een lantaarnpaal wijst erop dat de weg hier eindigt.

De Route 66 doorkruist acht staten en daarmee verschillende klimaten. Omdat het in de zomer erg heet wordt (+ 40°C), is de beste periode voor je reis tussen april en juni en eind augustus tot eind oktober. De wintermaanden zijn geen aanrader; sneeuw maakt grote delen van de weg vaak onbegaanbaar en veel faciliteiten zijn gesloten.



Hackberry

# Met de vlam in de pijp

Door Paul Backer

Amerika en Canada zijn heel westers, maar lijken in sommige opzichten totaal niet op Europa. Denk bijvoorbeeld aan het geven van fooien, *smalltalk* en verkeersregels zoals *keep your lane*. Voor deze column geldt: don't try this yourself!

De groepsreizen van Tioga Tours trokken ruim tien jaar geleden een zeer divers publiek. Sommige mensen wisten al erg veel over Amerika, andere bijna niks en hadden ook niet de ambitie om daar verandering in te brengen. Er was bijvoorbeeld eens een jongedame die na een lange rit door de woestijn vroeg: 'Wat betekenen die ronde borden met "45" erop eigenlijk?' Haar geduldige vader legde haar uit dat dit de maximumsnelheid is en dat men die in Amerika in mijlen aangeeft. Als je 45 vermenigvuldigt met 1,6 weet je hoe hard je ergens mag. Het brave kind dacht even na en sprak toen: 'Da's ook onhandig, dan moeten die mensen dat de hele tijd omrekenen.'

Een paar jaar later was ik zelf eens op reis in West-Canada. We hadden een huurauto opgehaald in Seattle en reden naar British Columbia. We wisten dat dit een bijzonder bergachtige streek was, maar de wegen liepen meestal door lekker brede dalen en dat schoot mooi op. Bovendien stond er een maximumsnelheid aangegeven van 70, en dat is omgerekend 112 kilometer per uur. Kom daar maar eens om, in Nederland op een tweebaansweg!

De weg voerde ons door een almaar leger gebied en kennelijk vond de onvolprezen Canadese overheid het verantwoord om ons 90 te laten rijden. Een korte berekening leerde ons dat dit 144 kilometer per uur is. Tjonge, wat een heerlijk land. We waren er nog maar net aangekomen of we overwogen al emigratie. En we snapten het ook wel. Canada is enorm uitgestrekt, dus je moet af en toe gewoon een beetje tempo kunnen maken, anders kom je nooit op je plaats van bestemming. Daar kunnen die strenge Amerikanen wat van leren. De weg werd nog breder en er kwam zelfs een baan bij. Nu reden we op een heuse snelweg. De hooggespannen verwachtingen werden al snel ingelost: een bord met 120! Ik drukte het gaspedaal nog wat verder in en de Jeep Cherokee sprong met een brul vooruit. Toen we ons evenwichtsorgaan weer enigszins onder controle hadden, begrepen we dat dit ruim 190 kilometer per uur moest zijn. Dat is echt ongekend. Zo iets kennen we alleen uit Duitsland.

Het was een sensationele rit aan het worden, maar de naald van de benzine meter naderde wel angstwekkend snel de nulstand en benzinepompen zijn in Canada

niet zo dicht gezaaid als hier. Ook bleef er van het spectaculaire landschap niet veel meer over dan een groene blur. Beetje jammer wel. Het viel ons op dat het overige verkeer geen gebruik maakte van dit prachtige burgerrecht. We stoven iedereen met een bloedgang voorbij. Eigenlijk onverantwoord dat die mensen zo langzaam rijden, bedachten we hoofdschuddend. Afijn, het werd een vlotte rit en dat maakte niet alleen de auto, maar ook de bestuurder dorstig. In onze ooghoeken zagen we een benzinepomp. We gingen bovenop onze remmen staan en konden op het nippertje en met piepende banden de afrit ernaartoe nemen.

Wat Canada nog fijner maakt, zijn de benzineprijzen. Een fractie van de onze. Die Amerikaanse auto mocht dan een benzineslurper zijn, maar dat jaagt je toch niet heel erg op kosten. Omgerekend was \$1,10 iets van €0,70, dus een liter kost heel wat minder dan thuis, juichten wij. Maar, wacht eens even, liters? Geen gallons zoals in Amerika? Ze zouden toch niet... zijn overgestapt op het metrieke stelsel? Een snelle blik in de reisgids bewees dat dat inderdaad het geval was. Al in de jaren zeventig.

# Shop till you drop in de shopping mall



West Edmonton Mall

Door Maurits van den Toorn

Het is bijna net zo Amerikaans als de hamburger: de *shopping mall*. Zelfs haters van *fun-shoppen* zouden op z'n minst één keer een bezoek aan dit super-Amerikaanse fenomeen moeten brengen. Al was het maar om daarna opgelucht de natuur in te trekken.



## Maurits van den Toorn

Maurits van den Toorn is historicus en journalist, in het verleden onder meer bij de Staatscourant, met als specialisatie verkeer en vervoer. Tegenwoordig schrijft hij voor verschillende vakbladen en is hij actief als boekauteur. Hij heeft er geen enkel bezwaar tegen om met enige regelmaat de Verenigde Staten te bezoeken.

Het nationale tijdverdrijf in de Verenigde Staten is winkelen. Ook hier in Nederland zijn trouwens, om eens wat te noemen, het Rijksmuseum, de Efteling en de IKEA tegenwoordig concurrenten van elkaar als het gaat om de vrije tijd en de bestedingsdrift van de consument.

Grote winkelcentra zijn natuurlijk geen exclusief Amerikaans verschijnsel. Behalve de van oudsher in binnensteden gevestigde winkels en warenhuizen bestaan er al lang clusters van winkels in buitenwijken. Het zijn net als in Nederland buurtwinkelcentra, alleen soms van een verbijsterende omvang. Kijk niet gek op als ze zo groot zijn dat je je het beste met de auto van de ene naar de andere winkel kunt verplaatsen. Geen toonbeeld van 'gezellig winkelen'; ze zijn er vooral voor de praktische boodschappen en een snelle hap tussendoor. Ook *outlet centers* (zie kader) zijn vaak zo opgezet, al heb je die tegenwoordig ook autovrij.

---

**'Winkelcentra zijn soms zo groot dat je het beste met de auto van de ene winkel naar de andere kunt'**

---

### Suburbs

Al in de jaren dertig bedacht een slimme ondernemer in Dallas dat het prettiger was als het winkelend publiek helemaal geen last had van het autoverkeer. Hij legde een aparte parkeerplaats aan de rand van het winkelcentrum aan, de winkels waren alleen te voet bereikbaar. Volgens dat concept is in de jaren vijftig de Lijnbaan in Rotterdam opgezet.

De grote, meestal overdekte shopping mall stamt uit de jaren vijftig. In die periode ontstonden in de Verenigde Staten de grote *suburbs*: enorme woonwijken met laagbouw tot aan de horizon. Die suburbs

lagen meestal zo ver van de binnensteden dat ze aparte winkelcentra kregen, met natuurlijk veel parkeerruimte, want iedereen kwam met de auto. Die winkelcentra hadden niet alleen winkels voor de dagelijkse boodschappen, maar ook zaken in kleding, schoenen, enzovoort. Boodschappen doen veranderde in winkelen. De keerzijde daarvan was dat de binnensteden gaandeweg leegliepen, want waarom nog helemaal naar de stad rijden als de winkels toch om de hoek zitten en je bovendien de auto makkelijk kwijt kunt?



### De grootste: West Edmonton Mall

De grootste shopping mall van het Amerikaanse continent ligt niet in de Verenigde Staten, maar in Edmonton (Canada). Dit vanaf 1981 in fasen geopende winkelparadijs mag met recht een supermall worden genoemd, met een totale oppervlakte van 520.000 vierkante meter. West Edmonton Mall heeft onder meer een pretpark (volgens het bedrijf 's werelds grootste indoor pretpark), het tropische golflab World Waterpark ('s werelds grootste overdekte golflab), een zoutwateraquarium, een schaats- annex ijshockeybaan, bowlingbanen, bioscopen en twee hotels. Je zou het bijna vergeten, maar gewoon winkelen kan ook, bij meer dan achthonderd winkels. Jaarlijks komen er ruim dertig miljoen bezoekers. De mall beschikt daarvoor over een parkeerterrein dat – je had het vast al bedacht – 's werelds grootste is.

Overigens is het met dergelijke berekeningen van 'de grootste' maar net waar je naar kijkt: het totale aantal vierkante meters, het verhuurbare aantal vierkante meters, het aantal winkels of bezoekers, de omzetcijfers, enzovoort. Wat betreft oppervlakte was de West Edmonton Mall ooit inderdaad de grootste, maar het is inmiddels ruimschoots ingehaald door vele malls in China, Maleisië, de Filipijnen, Iran en Dubai.

### Middelpunt

De shopping mall zoals we die nu kennen, komt voort uit een idee van de Oostenrijkse architect Victor Gruen (1903-1980, oorspronkelijke naam Grünbaum), die na de *Anschluss* in 1938 naar de Verenigde Staten vluchtte. Hem stond alleen iets heel anders voor ogen dan wat het uiteindelijk geworden is. Zijn firma Victor Gruen Associates ontwierp midden jaren vijftig het eerste overdekte winkelcentrum van het land: de Southdale Mall in Edina, Minnesota. De mall moest volgens Gruen een nieuw middelpunt voor de suburban gemeenschap worden, een betere versie van het vroegere downtown. Het ontwerp bevatte dan ook meer dan alleen winkels: het voorzag in appartementen, scholen, medische faciliteiten, een park en een meer. Kortom, Southdale moest uitgroeien tot een plek waar mensen niet alleen hun koopzucht konden bevredigen, maar ook met elkaar in contact konden komen zoals vroeger op het dorpsplein.



Gruens firma ontwierp in de daaropvolgende jaren meer dan vijftig malls. Hoewel sommige inmiddels vanwege veroudering en leegstand alweer gesloopt zijn, zijn de gemeenschapsidealen nooit gerealiseerd. Harde rendementseisen en hoge vierkante-meterprijzen wonnen het van idealistische opvattingen. Gruen, weliswaar rijk geworden door zijn ontwerpen, was daarover zo teleurgesteld dat hij in 1968 terugkeerde naar Oostenrijk en later fel tekeer ging tegen de manier waarop zijn idealen te grabbel waren gegooid. In zijn laatste jaren werkte hij aan het autovrij maken van de Weense binnenstad. Dat is in ieder geval wél een succes geworden.

### Standaardopzet

Na veel trial & error zijn shopping malls tegenwoordig allemaal hetzelfde opgezet. Aan de beide uiteinden zit altijd een grote winkel, een *anchor store*. Dat kan een warenhuis zijn als Macy's (luke) of Target (discounter), maar ook een *competition killer* in één branche zoals Best Buy (elektronica), Toys R Us (speelgoed) of het bekende Zweedse woonwarenhuis. Door dergelijke grote winkels aan de uiteinden te vestigen, lopen mensen door het hele winkelcentrum waarbij ze op hun rondgang alle andere zaken passeren. Er zijn geen doodlopende paden of dode hoeken met wegwijnende winkels, iets waar Europese winkelcentra wel eens onder te lijden hebben. Ongeveer in het midden van het geheel bevindt zich een rustpunt in de vorm van het *food court*, soms wat chiquer *dining district* genaamd. In deze verzameling van alle cafés en restaurants zijn tafels en stoelen niet van elk individueel restaurant afzonderlijk; iedereen kan overal neerploffen. Als de mall heel groot is, kan dit zich meerdere malen herhalen (zie het kader over de Mall of America).

Hoewel shopping malls er verschillend uit kunnen zien, van sober tot extreem luxueus, komt deze basisopzet overal terug. Soms wordt het geheel aangevuld met een bioscoopcomplex of sportfaciliteiten. Dat is handig, want parkeergarages en food courts worden hierdoor meer uren gebruikt. Gewoonlijk zijn shopping malls overdekt, wat met de strenge winters in het noorden en de broeierig hete zomers in het midden en zuiden van het land helemaal niet zo gek is. Alleen in steden met een constant aangenaam klimaat als Sacramento en San Diego zijn malls in de openlucht te vinden.

Wie het concept van de Amerikaanse shopping mall wat dichter bij huis wil bekijken: het winkelcentrum CentrO in Oberhausen is exact volgens dit concept opgezet. Ook het effect op de omgeving is vergelijkbaar: de toch al niet erg florissante binnenstad van Oberhausen is sinds de opening van CentrO nog een stuk leger geworden.



### Mall of America

De in 1992 geopende Mall of America in Bloomington, vlak bij Minneapolis, is een supermall met meerdere anchor stores en food courts. Met een oppervlakte van 390.000 vierkante meter en meer dan vijfhonderd winkels is dit nog steeds een van 's werelds grootste winkelcentra. De constructie is eigenlijk heel simpel: het zijn twee naast elkaar gelegen malls van het standaardmodel, die met dwarsverbindingen tot een vierkant zijn gemaakt. Op elk van de vier hoekpunten zit een anchor store en halverwege elke verbindende as is er een food court. Op de binnenplaats die hierdoor is ontstaan, bevindt zich een pretpark, zodat de mall goed is voor een compleet dagje uit. De Mall of America is behoorlijk succesvol. Er komen volgens het bedrijf jaarlijks meer dan veertig miljoen bezoekers. Het zou daarmee 's werelds drukste winkelcentrum zijn. Er zijn bovendien grootse uitbreidingsplannen die nog eens twintig miljoen bezoekers moeten lokken.

### Wat is een outlet?

Een *factory outlet* of *outlet center* is ontstaan als een winkelcentrum waar fabrikanten restpartijen – vooral kleding – tegen een (sterk) verlaagde prijs verkopen. Daarbij kan het gaan om restpartijen in de fabriek, retourpartijen vanuit de detailhandel, kleding met kleine fabricagefoutjes en dergelijke. Gaandeweg groeiden dergelijke centers in omvang en werden er steeds meer producten aangeboden, zoals schoenen, sportartikelen en speelgoed. Het concept sloeg zo aan dat er tegenwoordig ook 'gewone' producten worden verkocht of zelfs speciaal voor worden gemaakt. Het verschil tussen een outlet en andere winkelcentra wordt daardoor kleiner, al koestert een outlet center het goedkopere imago. Een al te luxueus uiterlijk past daar niet bij. Nederland heeft er inmiddels drie (Lelystad, Roermond en Roosendaal) en België ook (Maasmechelen, Messancy en Verviers).

# Praat elke dag met een paar Amerikanen

Door Charles Groenhuijsen

Ik krijg vaak verzoeken: 'We gaan naar de westkust met een camper. Wat mogen we niet missen?' Of: 'Ik heb net een lang weekend naar New York geboekt. Wat is écht hot?' Daar weet ik nog wel raad mee. Maar als ze vragen naar koraalduiken, de leukste homoscenes, bungeejumpen of dancefeesten ben ik niet zo deskundig.

Bovendien: Google weet altijd meer dan ik. Mompelend koers ik dan maar in de richting van meer algemene tips zoals: 'Probeer niet te veel te doen. En ga vooral niet te ver rijden. Een klein stukje op de kaart is al snel een dag of meer rijden. Vergeet nooit: de VS is 250 keer zo groot als Nederland.'

Soms krijg ik de tijd voor mijn belangrijkste advies: zorg ervoor dat je tijdens je reis elke dag met een paar Amerikanen praat. Dat is leerzaam. Geloof me! Hoe kom ik op dat idee? Ik spreek nogal eens Nederlandse toeristen die terugkomen van een VS-rondtocht van een paar weken. Je kent dat wel, je ontmoet elkaar bij het inchecken of je vliegt 's nachts terug en raakt achter in het vliegtuig met elkaar in gesprek. Nederlanders spreken mij dan nogal eens aan omdat ze weten dat ik Amerikagek ben.

Of ze het leuk hebben gehad, vraag ik dan. 'Nou en of. Práchtige reis.' Mooi land, hè? 'Ik wist dat het mooi was, maar zó mooi? Dat wist ik niet.' En dan altijd mijn vraag: 'Enne..., nog ónaardige Amerikanen ontmoet?'. Die vraag verwachten ze niet. Je ziet ze denken. Twijfel. Beetje op zijn Hollands: je komt toch altijd wel érgens onaardige mensen tegen? En dan is vaak het antwoord: 'Nee, nu je het zo vraagt. Eigenlijk was iedereen steeds ontzettend aardig.' De

optimisten zeggen dan: 'Ik ga gauw terug naar Amerika. Heerlijk land.' De pessimisten: 'Dat zal zometeen in Nederland wel weer wennen zijn. Want weken achter elkaar zónder onaardige Nederlanders... Da's best 'n uitdaging!' Klinkt bekend?

Ik heb tien jaar geleden een boek geschreven: *Amerikanen zijn niet gek*. Ik had een ondertitel kunnen toevoegen: '... maar wél ontzettend aardig'. Vandaar mijn experiment. Doe het nou gewoon. Knoop regelmatig een gesprekje aan. Nog wel een kleine waarschuwing: begin geen gesprek in een Drive Through van McDonald's of bij de incheckbalie van een druk hotel. De medewerkers worden daar opgejaagd om snel en efficiënt te werken. Die hebben geen tijd voor een paar olijke Hollanders die om een praatje verlegen zitten. Time = money! Nee, kies een moment uit waarop je Amerikanen tegenkomt die wel een beetje tijd voor je hebben. Vraag waar mensen vandaan komen (dan noemt een Amerikaan er áltijd de staat bij waar hij/zij geboren is. Daar zijn ze reuze trots op). Kan niet schelen waar je over begint (Nice car! Do you live around here? What brings you to this place?). Let maar op: heel veel mensen hebben een verhaal. Ze zijn ondernemer, veteraan, boer, muzikant, ex-cowboy (ja, die zijn er nog), miljonair, leraar of ex-

gevangene. Hun verhaal leert je altijd weer iets over Amerika. En er verandert heel veel in de VS (zie ook mijn recente boek *Oh, oh Amerika*). Daar praten Amerikanen graag en veel over.

Wel een waarschuwing: als je je makkelijke vooroordelen over Amerikanen ('tikkeltje dom, oppervlakkig, lawaaiig') koestert, moet je mijn advies niet opvolgen en ook mijn boeken niet lezen. Lezend en pratend met 'gewone' Amerikanen zul je erachter komen dat die vooroordelen van geen kant kloppen.

Al snel horen je gesprekspartners dan natuurlijk dat je zelf geen Amerikaan bent. Laat ze raden waar je accent vandaan komt. Als je eenvoudig Holland zegt, kan het ook het stadje Holland in de staat Michigan zijn. Je hebt er ook Groningen en Zutphen. In Colorado ligt het dorp Nederland. En als je in de staat New York rondreist, kunnen Amsterdam en Rotterdam verwarring wekken, want daar liggen niet ver van elkaar stadjes die Amsterdam en Rotterdam heten. Maar voor de rest: Holland? Daar hebben Amerikanen allemaal een mening over. 'And, tell me, is Holland the same as The Netherlands? Really? Interesting.' Het helpt ook enorm als je iets aardigs over Amerika zegt.

Je zult dus merken dat het Nederlandse geklep over 'die oppervlakkige Amerikanen' onzin is. Nederlanders die dat zeggen zijn zélf oppervlakkig. Het geheim is nieuwsgierigheid. Toon je interesse. Wees leergierig. En mocht ik je dan ooit in het vliegtuig uit de VS tegenkomen dan zul je me vertellen dat Amerikanen niet alleen ontzettend *aardig* zijn maar ook onweerstaanbaar *interessant*. Enjoy!



## Charles Groenhuijsen

Charles Groenhuijsen is journalist, spreker en (dag)voorzitter, columnist, presentator, (televisie)programmamaker en schrijver van boeken over de VS en Nederland. Hij was jarenlang Amerika-correspondent voor het NOS-journaal. Onlangs verscheen zijn boek *Oh, oh, Amerika* over de hedendaagse Amerikaanse samenleving.

CANYONLANDS • CAPITOL REEF • ZION • ARCHES • BRYCE CANYON



FIVE NATIONAL PARKS. ONE EPIC EXPERIENCE.  
YOUR BUCKET LIST HAS MET ITS MATCH. PLAN YOUR MIGHTY 5 ADVENTURE AT [VISITUTAH.COM](http://VISITUTAH.COM).

LIFE  
**UTAH**  
ELEVATED



# Life, liberty and the pursuit of happiness

Over de Amerikaanse Onafhankelijkheidsoorlog

Philadelphia, Independence Hall

Door Miel Groten

*'When, in the course of human events, it becomes necessary for one people to dissolve the political bonds which have connected them with another..'* Met deze plechtige woorden begint de Amerikaanse Onafhankelijkheidsverklaring, het document waarmee de Britse koloniën in Noord-Amerika zich op 4 juli 1776 losmaakten van het moederland en als de zelfstandige Verenigde Staten verder gingen. Nog altijd is de originele verklaring te zien in de National Archives in Washington DC en nog altijd is 4 juli een grote nationale feestdag. Wat gebeurde er precies tijdens deze 'geboorte' van de VS?

## Kolonisten in opstand

De dertien koloniën die de Onafhankelijkheidsverklaring in 1776 ondertekenden (Connecticut, Delaware, Georgia, Maryland, Massachusetts, New Hampshire, New Jersey, New York, North en South Carolina, Pennsylvania, Rhode Island en Virginia) waren op dat moment in oorlog met Groot-Brittannië. Het conflict had zijn wortels in het Britse beleid van na 1763. De Britten hadden namelijk een groot deel van de Franse en Spaanse koloniën in Noord-Amerika overgenomen. Het nieuwe grondgebied maakte de Britten oppermachtig in wat later de VS en Canada zouden worden. De oorlog en het bestuur over dit grote gebied waren echter kostbaar; ter compensatie legden de Britten hun koloniën zonder overleg te plegen belastingen op.

De inwoners van de koloniën aan de Amerikaanse oostkust waren hierover ontstemd. Zij voelden zich Brits, maar vonden dat het Britse parlement hen niet kon regeren zonder dat zij er ook zitting in hadden: *no taxation without representation*. In 1760 en 1770 protesteerden de kolonisten heftig tegen de nieuwe belastingwetten. Sommige wetten werden na dit verzet verworpen, maar er kwamen weer andere voor in de plaats. Een wet die de koloniën verplichtte alleen maar dure Britse thee te kopen, zette uiteindelijk zoveel kwaad bloed dat in december 1764 kolonisten in Boston, Massachusetts de Britse thee de zee in smeten: de bekende Boston Tea Party.

De Britten waren verbolgen over dit verzet en namen vergaande strafmaatregelen, terwijl de Amerikaanse koloniën zich verenigden in een *Continental Congress* en zich tegen de Britten keerden. De eerste gevechten tussen milities van de kolonisten en het Britse leger braken uit in 1775. De kolonisten zetten zelfs een veldtocht naar het Britse Canada op touw, die na aanvankelijk succes mislukte. Nog steeds verklaarden de kolonisten echter trouw te willen blijven aan de Britse koning George III. Het waren uiteindelijk juist de Britse acties die hen ertoe brachten zelfstandig te willen worden: koning George vertrouwde de kolonisten niet en de Britten beschouwden alle Amerikaanse koopvaardij officieel als vijandig. De kolonisten voelden zich bedrogen in hun Britse identiteit. De Britse inzet van Duitse huursoldaten vervreemde de kolonisten definitief van het moederland. Zo was de toestand in juni 1776

## De Onafhankelijkheidsverklaring

Hoewel ongeveer een vijfde van de kolonisten loyaal bleef aan de Britse kroon, kwam het overgrote deel tot de conclusie dat onafhankelijkheid de enige mogelijke optie was. Het Continental Congress riep een comité in het leven om een onafhankelijkheidsverklaring op te stellen waarin het Amerikaanse streven naar zelfstandigheid gerechtvaardigd werd. In het comité bevonden zich onder andere de publicist Benjamin Franklin en de politici John Adams en Thomas Jefferson, die later beide president zouden worden. Terwijl deze *founding fathers*, de aartsvaders van de Amerikaanse natie, aan het geschrift werkten, riep het Congres in Philadelphia op 2 juli 1776 formeel de onafhankelijkheid van de koloniën uit. Twee dagen later, op 4 juli, nam het Congres de onafhankelijkheidsverklaring van het comité aan. Dit was de officiële bekroning en bevestiging van de onafhankelijkheid. De Verenigde Staten van Amerika, een kersverse revolutionaire republiek, waren een feit.

De kolonisten vonden de rechtvaardiging van hun revolutie in het Verlichtingsdenken van de zeventiende en achttiende eeuw. Filosofen als John Locke hadden met een beroep op individuele rechten en de ratio het idee ontwikkeld dat een volk het recht had zijn heerser de wacht aan te zeggen, zo nodig gewapenderhand, als die de rechten van inwoners aantastte. De Onafhankelijkheidsverklaring bevatte een lange lijst met punten waarop de Britse koning onrechtmatig gehandeld had en die de redenen voor de afscheiding waren.

De opvatting dat mensen gelijk waren kwam sterk terug in de beroemdste passage van de verklaring: *'We hold these truths to be self-evident, that all men are created equal, that they are endowed by their Creator with certain unalienable rights, that among these are life, liberty and the pursuit of happiness.'* Toch had dit gelijkheidsideaal ook grenzen: in een conceptversie van de verklaring had Jefferson slavernij en slavenhandel als één van de kritiepunten aan het adres van de Britse koning genoemd, maar aangezien een aantal van de koloniën zelf gebruikmaakte van grootschalige slavenarbeid verdween dit uit de uiteindelijke versie. Slaven zouden nog bijna een eeuw moeten wachten, tot na de Burgeroorlog, tot ook zij vrij zouden zijn.



## George Washington en de oorlog

De mooie woorden en politieke theorieën daargelaten beseften de *founding fathers* dat hun verzet een gok was. De laatste keer dat een volk zich wist los te worstelen van een groot rijk was toen de Nederlanden met Spanje braken. Het Plakkaat van Verlatinghe uit 1581, waarin de Nederlanden de Spaanse koning afzwoeren, was een inspiratiebron voor de Amerikaanse verklaring geweest. De nieuwbakken 'Amerikanen' namen het nu op tegen het moderne en machtige Groot-Brittannië. Tegen de tijd dat de verklaring getekend werd, stonden een schamele 19.000 Amerikanen tegenover 30.000 ervaren Britse soldaten.

Waar Thomas Jefferson de man van de Onafhankelijkheidsverklaring was, was George Washington de bevelhebber van het Amerikaanse Continental Army. Hij had weinig militaire ervaring en niet altijd het benodigde tactische inzicht, maar hij was energiek en wist de discipline en organisatie van de Amerikaanse milities te handhaven. Washington verloor rampzalig zijn eerste veldslag tegen de Britten op Long Island en was genooddaakt zich richting Pennsylvania terug te trekken. Zijn *finest hour* beleefde hij op 25 december 1776, met een gewaagde nachtelijke oversteek van de Delaware-rivier tijdens een sneeuwstorm. Washington verraste en vernietigde een Brits contingent, bestaande uit Duitse huursoldaten. Vervolgens wist hij bij Princeton nog een overwinning op de Britten te behalen.



## Miel Groten

Miel Groten studeerde geschiedenis aan de Vrije Universiteit Amsterdam met een minor in Amerikanistiek. Twee reizen naar de natuurparken van het westen van de VS en Canada hebben bij hem de fascinatie voor Noord-Amerika aangewakkerd en hij hoopt er snel weer terug te keren. Miel werkt als redacteur bij Uitgeverij Jonge Historici en schrijft al enkele jaren voor Tioga Tours.



Boston, Old State House

De strijd zou nog één keer de verkeerde kant opgaan voor de Verenigde Staten. Toen de Britten in de zomer van 1777 in Pennsylvania landden, werd Washington verslagen bij de Slag bij Brandywine Creek. Philadelphia werd ingenomen en het Congres vluchtte naar Baltimore. In oktober 1777 wisten de Amerikanen echter een Brits leger, dat vanuit Canada naar het zuiden marcheerde, tot overgave te dwingen bij Saratoga in New York. Deze overwinning verleidde eindelijk de Fransen, die de Amerikaanse opstand al langer heimelijk gesteund hadden, om een formeel bondgenootschap aan te gaan met de Verenigde Staten.

De inmenging van Frankrijk, met zijn sterke leger en vloot, veranderde de situatie. De Britten evacueerden Philadelphia omdat ze bang waren voor de Franse schepen en trokken in 1778 naar New York, waar ze werden aangevallen door Washington. Er volgde een periode van schermutselingen tussen de Amerikanen en de Britten met hun indiaanse bondgenoten. In het zuiden leverde een laatste offensief van de Britten niets op: in de herfst van 1781 wist Washington samen met Franse troepen de Britse generaal Cornwallis met zijn soldaten in Yorktown, Virginia in te sluiten en gevangen te nemen. Groot-Brittannië wilde niet nog meer dure legers naar Amerika sturen en in 1783 sloten de VS en Groot-Brittannië het Verdrag van Parijs, waarin de Amerikaanse onafhankelijkheid erkend werd. De voormalige kolonisten hadden hun eigen staat, die in de komende eeuwen zou uitgroeien tot het machtigste land ter wereld.

### Restanten van de revolutie


Amerikanen hechten als geen ander aan de ontstaansgeschiedenis van hun natie. In het dagelijks leven herinneren veel dingen aan de weg die het land naar de onafhankelijkheid aflegde. Zo wordt elk jaar op 4 juli Independence Day groots gevierd met vuurwerk, parades en concerten, en George Washington wordt geëerd in de namen van zowel hoofdstad Washington DC als van de staat Washington.

Wie geïnteresseerd is, kan gericht op zoek gaan naar de overblijfselen van de geboorte van de Verenigde Staten, want veel lo-

caties van belangrijke gebeurtenissen zijn te bezoeken. De hoogste concentratie van plekken uit de revolutie vind je in Philadelphia, de hoofdstad van de Verenigde Staten in wording. Midden in de stad bevindt zich het Independence National Historical Park met allerlei monumenten en musea. De Independence Hall is het belangrijkste gebouw, hier kwam het Continental Congress bij elkaar en werd de Onafhankelijkheidsverklaring getekend. De klok uit dit gebouw heeft als de Liberty Bell zijn eigen bezoekerscentrum gekregen.

In Boston, waar de revolutie begon met de Boston Tea Party, kun je de Freedom Trail wandelen door het stadscentrum. De route leidt van het Old State House naar het voormalige slagveld van Bunker Hill waar de Amerikaanse kolonisten voor het eerst echt slag leverden met de Britten – ze verloren, maar pas na hardnekkig weerstand geboden te hebben. Niet ver van de stad ligt daarnaast het Minute Man National Historical Park op de plek waar de allereerste militaire confrontatie tussen Amerikanen en Britten plaatsvond. Boston is met zijn vele historische gebouwen overigens een van de meest Europees aandoende steden van de VS.

Er zijn talloze monumenten opgericht voor de sleutelfiguren uit de Onafhankelijkheidsoorlog. In Washington DC bezoek je het Washington Monument en Jefferson Memorial. In South Dakota ligt Mount Rushmore. Deze beroemde granietberg is een eerbetoon aan vier presidenten die een cruciale rol speelden in de eerste 150 jaar van de Verenigde Staten. Natuurlijk ontbreken de hoofdrolspelers uit de Onafhankelijkheidsoorlog niet: George Washington en Thomas Jefferson. Washington als belangrijk legeraanvoerder en eerste president, en Jefferson als schrijver van de Onafhankelijkheidsverklaring en derde president.



Mount Rushmore, South Dakota

# Ik ga op reis en ik neem mee...



## Van de kaart

Terwijl je van The MET naar het MoMA wandelt of op zoek bent naar het Empire State Building: niets is zo irritant als een stadsplattegrond die je niet meer opgevouwen krijgt. De Crumpled City Maps zijn het antwoord op al je origami-problemen. Nadat je de juiste route hebt gevonden, prop je de kaart gewoon terug in het bijbehorende tasje (of in je broekzak).

Dankzij de waterproof uitvoering kun je zelfs na een windhoos of flinke regenbui de weg nog vinden. Wegen, metrostations en parken zijn duidelijk gemarkeerd op de lichtgewicht kaart én er is een handig lijstje met belangrijke hotspots.

New York Crumpled City Map, Palomar | €13,00  
[www.cadeau.nl](http://www.cadeau.nl)

## Een warme douche

Na een lange dag rijden is het heerlijk om je even op te frissen. Helaas hebben campers maar één douche en zijn er niet overal sanitairgebouwen. De Sea to Summit Pocket Shower helpt ruzies voorkomen. Vul de zak met tien liter (warm) water en je kunt ongeveer zeven minuten douchen. Waar je ook bent. Al is een locatie buiten wellicht het verstandigst. Je hangt de zak op aan twee bijgeleverde ringen en kunt de douchekop eenvoudig verstellen. Na je opfrisbeurt vouw je de douche weer op tot een klein pakket.

Sea to Summit Pocket Shower | €24,95  
[www.futurumshop.nl](http://www.futurumshop.nl)



## Keep calm and relax

Balen: tijdens je eerste nacht op de camping ontdek je dat je reisgenoot onwijs snurkt. De 'Silk' Forest-reishangmat is dan je beste vriend. Hij is licht en eenvoudig te bevestigen aan een boom, ver weg van het kabaal. Dankzij de parachutestof is je slaapplek zacht én stevig (max. 150 kg). Na het luieren rol je de hangmat op tot een klein pakketje. Geen liefhebber van groen? Kies dan de oranje met grijze of blauwe variant. Er zijn ook tweepersoons hangmatten. Romantisch! Mits de ander niet snurkt natuurlijk.

'Silk' Forest reishangmat, Amazonas | €54,95  
[www.hangmatgigant.nl](http://www.hangmatgigant.nl)



## Coffee o'clock

Warme koffie maakt je reis een stuk aangenamer. En laat je caffeïneshot nou net wat lekkerder smaken in een leuke beker. Deze thermosbeker lijkt exact op een cameralenzen. Hij is gemaakt van kunststof en RVS en heeft een schroefdop die niet lekt.

Je kunt kiezen uit twee maten en de kleuren wit of zwart. Voor ernstige cafeïneverslaafden zijn er ook thermoskannen in de vorm van een telelens. De camera-beker kan na je reis trouwens gewoon in de afwasmachine.

Cameralens-drinkbeker, ThumbsUp! | v.a. €19,95  
[www.fonq.nl](http://www.fonq.nl)

## Altijd energie

Net als je een foto wil maken van die berenfamilie langs de weg, is je mobiel leeg. Dankzij de A-Solar Xtorm Power Bank laad je je telefoon draadloos op. Leg je mobiel aan het apparaat en de batterij stroomt in rap tempo weer vol. De powerbank is sterk genoeg om je telefoon (of tablet!) meerdere keren op te laden. Zelfs beide tegelijk is mogelijk. Het apparaat is licht en klein en past dus makkelijk in je koffer. Uiteraard niet vergeten af en toe je powerbank aan de stroom te leggen.



A-Solar Xtorm Power Bank | €59,99  
[www.pdashop.nl](http://www.pdashop.nl)





# Grootte is wel degelijk van belang.

---

Vlieg met 's werelds grootste luchtvaartmaatschappij rechtstreeks vanaf Amsterdam naar Philadelphia. Van waar u toegang heeft tot het grootste netwerk binnen Amerika.

American Airlines en Tioga Tours brengen u naar Amerika.



# Oost-Canada in beeld


Door onze redactie

In Oost-Canada ga je op een culturele, natuurlijke én historische ontdekkingsstocht. Start je reis in Montréal of Toronto, bewonder de Niagara Falls en spot walvissen, elanden, papegaaiduikers en jan-van-genten. Voor pittoreske vissersdorpen en vuurtorens bezoek je het schiereiland Nova Scotia. In deze fotoreportage maak je kennis met de hoogtepunten van Oost-Canada.



## St. Lawrence-rivier (Québec)

Statige staarten zwiepen door het water en als je geluk hebt, springen de walvissen voor je neus omhoog. In de St. Lawrence-rivier en aan de Atlantische kust win je vaak de jackpot. Een van de populairste locaties voor walvisexcursies is Tadoussac. Bultruggen, beluga's en blauwe vinvissen storten zich hier op een feestmaal van krill. De beste periode om in Tadoussac walvissen te spotten, is van mei tot half oktober. Verderop aan de oostkust zijn juli en augustus de beste maanden.



## Notre-Dame Basilica (Montréal, Québec)

Montréal is het culturele hart van Canada. De stad telt de meeste Franstalige inwoners van heel Canada en heeft een boeiende geschiedenis en prachtige architectuur. Aan het Place d'Armes, het vroegere exercitieplein, staat de neogotische Notre-Dame uit 1829. Vooral het altaar is indrukwekkend. Het goud steekt mooi af tegen de blauwe koepel van de kerk. Boven het voorportaal bevindt zich een van de grootste orgels ter wereld.




## Percé (Québec)

Een onvermijdelijke bezienswaardigheid in Percé is Percé Rock, een vrijstaande kalkstenen rots in het water van maar liefst 88 meter hoog en 475 meter lang. Bij laagtij is de rots toegankelijk via een zandbank. Vlakbij ligt een andere toeristische trekpleister: Île Bonaventure, waar tienduizenden jan-van-genten leven. In Percé kun je de boot nemen om de rots en het vogeleiland te bekijken. Andere vogels die je veel tegen zult komen, zijn papegaaiduikers, aalscholvers en zeekoeten.



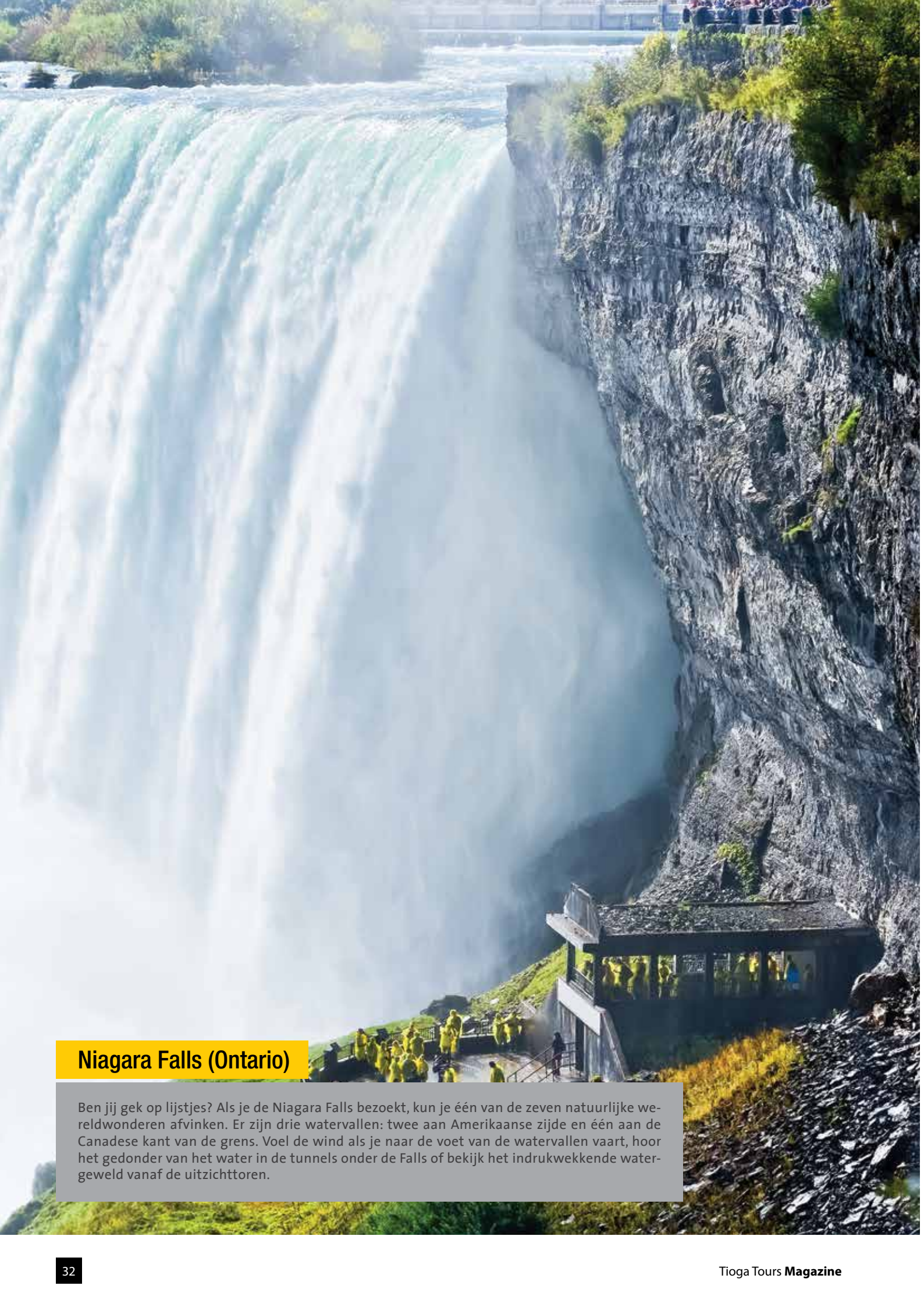
## Toronto (Ontario)

Direct aan Lake Ontario ligt Toronto, de grootste stad van Canada. Toronto is een walhalla voor liefhebbers van goede restaurants, musicals, musea en kunstgalerieën. Het heeft een prachtige skyline, met als (letterlijk) hoogtepunt de CN Tower. Bezoek de SkyPod op 447 meter hoogte. Vanaf hier kijk je op een heldere dag 160 kilometer ver en zie je de Niagara-watervallen. Echte durfballen doen de EdgeWalk, een wandeling over de rand op 356 meter hoogte.



## Iceberg Alley (Newfoundland)


Newfoundland is een van de beste plekken ter wereld om ijsbergen te zien. Op zonnige dagen zie je aan de noord- en oostkust de giganten voorbij drijven. Ga mee met een boottour, klim in een kajak of wandel langs de uitgestrekte kustlijn terwijl de parade van sneeuw witte tot aquamarijne ijsbergen zijn weg vindt door de zogeheten 'Iceberg Alley'. De beste tijd om ijsbergen te zien is van april tot begin juni. Hoe verder noordelijk je komt, hoe langer het ijsbergseizoen duurt.



## Niagara Falls (Ontario)

Ben jij gek op lijstjes? Als je de Niagara Falls bezoekt, kun je één van de zeven natuurlijke wereldwonderen afvinken. Er zijn drie watervallen: twee aan Amerikaanse zijde en één aan de Canadese kant van de grens. Voel de wind als je naar de voet van de watervallen vaart, hoor het gedonder van het water in de tunnels onder de Falls of bekijk het indrukwekkende watergeweld vanaf de uitzichttoren.





## Peggy's Cove (Nova Scotia)

Peggy's Cove is een van de populairste vissersdorpjes in Canada. Waarom? De glooiende granieten kustrotsen met rood-witte vuurtoren maken het tot een serene droomplek. Het Peggy's Point Lighthouse behoort tot de meest gefotografeerde plekken van Atlantisch Canada. Dat zegt wat als je weet dat er op Nova Scotia ruim 160 historische vuurtorens staan. Aan Peggy's Point Road ligt het bezoekerscentrum, dat geopend is van mei tot oktober.

# Elke dag een feestdag!



New York © Maurits van den Toorn

Door Maurits van den Toorn

De eerste vrijdag in juni is het in Amerika *National Donut Day*. Het was je vast niet opgefallen, maar deze feestdag stamt al uit 1938 en is een initiatief van een instelling waarvan je het niet zou verwachten: het Leger des Heils.

*National Donut Day* is ontstaan als eerbetoon aan alle mannen en vrouwen die in de Eerste Wereldoorlog donuts kochten – of geld daarvoor doneerden – als traktatie voor Amerikaanse soldaten die in Europa vochten of gewond waren teruggekeerd. De dag wordt door sommige donutzaken gevierd met het uitdelen van gratis donuts. Ook in Canada doen sommige zaken tegenwoordig mee.

De dag is er een uit een enorme reeks van speciale voedseldagen, -weken of -maanden. Bijna elke dag van het jaar is wel gewijd aan een bepaald product, een gerecht of een drankje. De keus is onbegrensd. Zo is er de *National Whipped Cream Day* op 5 januari; *National Cabbage Day* op 17 februari; *Coq au Vin Day* op 22 maart, niet te verwarren met de *National Coq au Vin Day* op 29 mei; *National Hamburger Month* in mei, met als hoogtepunt de *National Hamburger Week* in de tweede week van die maand. Verder is het *National French Fries Day* op 13 juli. Wie het breed kan laten hangen, kan een paar dagen later uitbundig *National Caviar Day* vieren op 18 juli. Voor liefhebbers van de snackbar is er *National Greasy Foods Day* op 25 oktober. Je hebt ook nog *Buy A Doughnut Day* op 30 oktober – donuts zijn populair – en tenslotte is het *National Champagne Day* op, hoe kan het anders, 31 december. En dat is dan nog maar een heel kleine selectie uit het totaal.

Het is bijna een opluchting dat je ook *Eat What You Want Day* hebt (11 mei), *More Herbs, Less Salt Day* (29 augustus) en *National Leftovers Day* op de vierde vrijdag

in november. Om een beetje bij te komen is oktober uitgeroepen tot *Eat Better, Eat Healthier Month*. Als je alle 'feestdagen' een beetje enthousiast hebt gevierd, is dat geen overbodige luxe.

Veel van dergelijke dagen komen regelrecht uit de koker van marketingafdelingen. Zo is het niet moeilijk te bedenken dat *National Oatmeal Day* op 29 oktober iets te maken zal hebben met 's werelds grootste haveremoutfabrikant, en is *National Vodka Day* op 4 oktober een bedenkfel van een goocheme keten van drankwinkels. Het kwistige gebruik van het woord 'national' (iets waar ze in Amerika toch al dol op zijn) verleent dergelijke festijnen een pseudo-officieel tintje.

Tsja, wat moet je met al die dagen? Niets natuurlijk, net zomin als je in Nederland op de Nationale Theedrinkdag (die was op 30 mei, had je 'm ook gemist?) ineens extra veel thee gaat drinken. Hooguit kan zo'n dag – als je er al iets van merkt – een aansporing vormen om eens een bepaald gerecht of product te eten of te drinken. Maar of het nou een goed idee is om op *National Canning Day* op 23 oktober alleen maar producten uit blik te nemen... Waar je in Amerika ook bent en wat je ook eet of drinkt, er is vast wel ergens een feestdag aan gewijd. En mocht dat (nog) niet zo zijn: bedenk er zelf een, plak er het woord 'national' op en word er beroemd mee!



Boston © Maurits van den Toorn

# De donut



Tijdens een ontmoeting met een paar Amerikanen kwam het gesprek op de jaarwisseling en wat je dan zoal eet en drinkt. Je gaat als Nederlander dan uitleggen dat we hier oliebolletjes hebben. De Amerikanen kwamen niet meer bij van het lachen: fried batter! (gefrituurd beslag). Zoiets geks hadden ze nog nooit gehoord. 'En jullie donuts dan?' vroeg ik. Ineens was het stil.

Nou waren deze Amerikanen duidelijk geen keukenprinsen of voedselkundigen, anders hadden ze wel geweten dat vrijwel elke keuken ter wereld een vorm van oliekoeken of -bollen kent, al dan niet gevuld. Denk maar aan de Duitse Krapfen of Berliner, de Spaanse churros en de Zuid-Afrikaanse koeksister of vetkoek. Dat de

oliebol of -koek naar Amerika is meegereisd met immigranten staat wel vast. De schrijver Washington Irving heeft het in een publicatie uit 1809 al over doughnuts, die een soort 'olykoek' zijn. Gaandeweg is de spelling versimpeld van doughnut naar donut.

Maar ja, dat typisch Amerikaanse gat? Mooie verhalen daarover zijn er natuurlijk genoeg. Zo beweerde ene Hanson Gregory – kennelijk wel een keukenprins – dat hij het gat in 1847 op zestienjarige leeftijd had 'uitgevonden' om het midden van de bol beter gaar te krijgen. Nog mooier is

het verhaal dat een kapitein ter zee die zijn handen vrij wilde hebben zijn doughnuts op een stok prikte, waarna de kok aan boord ze op voorhand al van een gat voorzag. Dergelijke verhalen moet je vooral niet kapot checken, als het al zou kunnen. Laten we het er maar op houden dat een goed idee vaak op meerdere plaatsen tegelijk ontstaat. Het meest waarschijnlijk is dat het gat is overgenomen van de bagel, het oorspronkelijk uit Oost-Europa afkomstige broodje dat al honderden jaren een gat in het midden heeft.

**Meer weten over feestdagen in Amerika?**

Kijk op [www.tiogatours.nl/amerika/cultuur/feestdagen](http://www.tiogatours.nl/amerika/cultuur/feestdagen).

# DE BIG FIVE VAN LAS VEGAS

# 1



Door onze redactie

Viva Las Vegas! Als je aan Las Vegas denkt, denk je aan casino's, shows en trouwkapellen. Maar wist je dat de omgeving van deze knotsgekke stad ook te gek is? Maak kennis met de big five van Vegas.


## Las Vegas Strip

Midden in de Mojave-woestijn ligt het grootste gokparadijs van Amerika: Las Vegas. Langs de Strip, Vegas' beroemdste straat, vind je hotels en casino's in alle soorten en maten, van het luxe Bellagio met zijn verlichte fonteinen tot het Egyptische Luxor. Niets is te gek in deze stad. Trouwen in een middeleeuws kasteel? Geen probleem. Een achtbaanrit dwars door een hotel? Natuurlijk! Leuk detail: een bezoek aan de Strip hoeft je geen maandsalaris te kosten. Je schuift in hotels vaak goedkoop aan bij all-you-can-eat-buffetten en in casino's krijg je regelmatig gratis drankjes.

De hotels aan de Strip bieden onderdak aan casino's, concertzalen, theaters, cafés, clubs, pretparken en andere attracties. Ze hebben vaak een eigen thema. Zo bootst The Venetian met gondels en bruggetjes het Italiaanse Venetië na en wandel je bij Ho-

tel New York, New York langs de skyline van de Big Apple. Een indrukwekkend uitzicht over Las Vegas heb je vanaf de 350 meter hoge Stratosphere Tower en bij de ingang van The Mirage ben je getuige van een vulkaanuitbarsting. The Mirage beschikt ook over een dierentuin met exotische bewoners, waaronder dolfinnen, tijgers en leeuwen. De nieuwste attractie aan de Strip is de High Roller, het hoogste reuzenrad ter wereld. Het reuzenrad is 167,7 meter hoog en verslaat daarmee de Singapore Flyer, die nu 2,7 meter tekort komt in de strijd om de titel. Een ritje duurt 30 minuten. Het rad telt 28 cabines, die elk ruimte bieden aan 40 personen. Aan weerszijden staan bankjes. Op feestdagen, zoals op de Fourth of July, kun je een privécabine met bar huren. Je moet dan wel even diep in de buidel tasten en 2.800 dollar neertellen.

Ben je benieuwd naar het authentieke Vegas? Ga dan naar Fremont Street. Deze overdekte straat behoort tot het oorspronkelijke Downtown Vegas en is alleen toegankelijk voor voetgangers. Je kunt er, anders dan bij de kilometerslange Strip, eenvoudig van de ene attractie naar de andere lopen. Aan Fremont Street vind je casino's, restaurants en winkeltjes. De hoofdbezienswaardigheid is de lichtshow die 's avonds te zien is op het plafond met 12,5 miljoen LED-lichtjes.



### Valley of Fire State Park

De naam van dit staatspark verwijst naar de vuurrode rotsen die het landschap sieren. Het Valley of Fire State Park doet niet onder voor de grote nationale parken van Utah, maar is wel relatief onbekend. De Valley of Fire Highway, die het staatspark doorkruist, is geweldig om te rijden. Valley of Fire ligt op ongeveer een uur rijden van Las Vegas en vormt daardoor een ideale dagtrip. Als je met een camper reist, kun je op een van de twee campings in het park neerstrijken en 's nachts genieten van een indrukwekkende sterrenhemel.

Al vanaf 300 voor Christus bezochten indianen de Valley of Fire. Zij woonden in de vruchtbare Moapa Valley, een klein stuk verderop. Ze gingen in de Valley of Fire jagen, voedsel verzamelen en hielden er religieuze ceremonies. Op verschillende locaties in het park zie je petroglieden (rotstekeningen) die

de indianen achterlieten. Een voorbeeld is Atlatl Rock, met afbeeldingen van onder andere een *atlatl*, de voorloper van de pijl en boog.

Aan de Valley of Fire Highway liggen diverse bezienswaardigheden. Zo zie je langs de weg kenmerkende rotsformaties zoals de Beehives (bijenkorven) en de Elephant Rock (olifantenrots). Wil je wandelen, neem dan de White Domes Road. Deze doodlopende zijweg voert je eerst langs Mouse's Tank. Mouse, een verbannen indiaan, gebruikte deze plek eeuwen geleden om zich te verschuilen voor zijn achtervolgers. In een spelonk vond hij drinkwater en beschutting. Op de wanden van de nauwe kloof zie je hier en daar petroglieden. Aan de White Domes Road vind je ook Rainbow Vista, een prachtige fotolocatie met uitzicht op versteende zandduinen in uiteenlopende kleurschakeringen. Aan het eind van de White Domes

Road begint de White Domes Trail. Dit is een wandelroute van ongeveer 1,6 kilometer door een schitterende, smalle kloof, langs gek gevormde rotsformaties, hollen en een oude filmset. De allermooiste plek in het Valley of Fire State Park is de Fire Wave. Deze golfvorm in het glooiende roodoranje zandsteen was voorheen nooit te vinden in de parkinformatie. Toch ontdekten toeristen de plek en via reisfora vergaarde de Fire Wave grote bekendheid. Tegenwoordig prijkt de Fire Wave prominent op informatieboekjes van het park. De wandeling is circa 1,5 km lang (retour) en biedt weinig beschutting. Neem daarom voldoende drinkwater mee. Eenmaal aangekomen bij de Fire Wave is het uitzicht absoluut de moeite waard!



### Red Rock Canyon National Conservation Area

Binnen een half uur verruil je de drukke Strip voor de Red Rock Canyon; een mooi dal met rode rotsen en hoge rotswanden. De twintig kilometer lange Scenic Loop Drive slingert door het landschap en geeft je toegang tot uitzichtpunten en wandelroutes. Reserveer een paar uur voor de uitzichtpunten aan de Scenic Drive en een aantal korte wandelingen.

Begin je bezoek bij het bezoekerscentrum, waar je brochures en routekaarten haalt. Ook kun je hier verdiepen in het ontstaan van de kloof en de flora en fauna. Volg dan met je auto of camper de Loop Drive. Onderweg zie je de op elkaar gestapelde witgrijze en rode rotsen. Verderop verandert het landschap in bergen met kloven. Om een echt goede indruk van de Red Rock Canyon te krijgen, trek je je wan-

delschoenen aan. Een van de populairste wandelroutes is de Pine Creek Canyon Trail (3,2 km). Deze wandeling brengt je naar de ruïnes van een boerderij, prachtig gelegen aan een beekje en omringd door grote bomen. Een verrassend gezicht zo middenin de woestijn! De wandeling door de Calico Tanks (4 km) is een aanrader als je in korte tijd de Red Rock Canyon wilt verkennen. Deze wandeling combineert geschiedenis en geologie met natuurschoon. De wandeling is ook geschikt voor kinderen en bevat hier en daar wat klim- en klauterwerk over stenen trappen.

De Red Rock Canyon National Conservation Area ligt binnen de grenzen van de Mojave-woestijn en geniet internationale belangstelling van geologen. Natuurkrachten hebben in miljoenen jaren tijd namelijk verschillende gesteentelagen blootgelegd en rotsformaties geschapen. In het zand-

steen zijn sporen van kleine tweevoetige, vleesetende dinosaurussoorten gevonden. Een van de opvallendste geologische kenmerken is de Keystone Thrust Fault. Dit is een breuklijn waar 65 miljoen jaar geleden de ene aardplaat onder de andere dook. De oude laag met witgrijs kalksteen kwam op de jongere laag rood zandsteen te liggen. De breuklijn loopt helemaal tot in Canada, maar in de Red Rock Canyon zijn de twee aardlagen het beste te zien.



DE BIG FIVE  
VAN LAS VEGAS  
4

### Lake Mead National Recreation Area


De Lake Mead National Recreation Area is groot, divers en extreem. De temperaturen lopen 's zomers op tot in de veertig graden en duiken 's winters op hooggelegen plaatsen onder het vriespunt. Het beschermde gebied omvat een groot deel van de Colorado-rivier, Lake Mead en Lake Mojave. Lake Mead ontstond na de aanleg van de Hoover Dam. Als het meer helemaal gevuld is, bedraagt de lengte 180 kilometer. In periodes van droogte zakt de waterstand drastisch. Lake Mojave is het kleinere broertje van Lake Mead en heeft minder toeristische voorzieningen. Het water van beide stuwmeren wordt gebruikt voor de irrigatie van landbouwgebieden in Zuid-Californië en voor de drinkwater- en elektriciteitsvoorziening van verschillende steden.

Lake Mead leent zich uitstekend voor een ontdekkingsstocht per boot. Bij de Las Ve-

gas Boat Harbor en het Callville Bay Resort zijn haventjes waar je boten kunt huren. Je hebt de keuze uit paddle boards (waar je al staande op voort peddelt), kano's, speedboten en zelfs 'houseboats', met slaapplekken voor twaalf personen. Deze woonboten zijn zo populair dat je ze minstens zes maanden van tevoren moet reserveren. Lake Mead Cruises biedt overtochten aan naar de Hoover Dam. Ook kun je op z'n Amerikaans genieten van een *sunset dinner cruise*. Er zijn daarnaast de nodige voorzieningen, zoals campings, hotels en wandelpaden, zodat ook de echte landrotten van de omgeving kunnen genieten.

Maak een leuke roadtrip en volg de Lakeshore Drive langs de oevers van Lake Mead. Onderweg kom je langs prachtige uitzichtpunten en stranden. De Lakeshore Drive sluit aan op de Northshore Road, die je door rode rotslandschappen en de

Mojave woestijn leidt. Aan het einde van de weg ligt Overton, waar het Lost City Museum een bezoek waard is. Hier zie je oude woningen en erfgoed van de Voorouderlijke Pueblo-indianen. Als je een paar vliegen in één klap wilt slaan, ga je eerst naar de Hoover Dam en rijd je via de Lakeshore en Northshore Drive naar het Valley of Fire State Park.



## Hoover Dam

De imposante Hoover Dam werd gebouwd tussen 1931 en 1936 om de waterstroom van de onstuimige Colorado River te reguleren. De rivier zorgde in het voorjaar namelijk vaak voor flinke overstromingen, maar droogde 's zomers bijna op. De dam moest zorgen voor betrouwbare watertoevoer en goedkope elektriciteit voor het omringende woestijngebied. Daarin was voornamelijk de stad Las Vegas, 48 kilometer westelijker, belangrijk. Voordat de Hoover Dam in gebruik werd genomen, kampte de gokstad met een tekort aan water. Dat de bouw tijdens de Grote Depressie veel werkgelegenheid verschafte, was een prettige bijkomstigheid. Uit het hele land stroomden arbeiders toe om te werken aan het tot dan toe grootste bouwproject van Amerika. 21.000 arbeiders zorgden ervoor dat de dam in slechts zes jaar tijd vrees; twee jaar sneller dan gepland. Door de

aanleg van de dam ontstond Lake Mead, dat jaarlijks veel toeristen trekt vanwege de vele recreatiemogelijkheden.

Trek ongeveer een halve dag uit voor je bezoek aan de Hoover Dam. Voor je de dam oprijdt, wordt je auto of camper aan een grondige inspectie onderworpen. Houd dus rekening met enig oponthoud. Vanaf de dam heb je een mooi uitzicht op het bouwwerk zelf en de woestijnachtige, rotsrijke omgeving. Het allermooiste uitzicht heb je als je omhoog wandelt naar de Mike O'Callaghan-Pat Tillman Memorial Bridge.

Je kunt bij de Hoover Dam verschillende rondleidingen volgen. De Powerplant Tour (30 minuten) biedt je toegang tot de generatoren waarmee energie wordt opgewekt. Een gids vertelt je meer over de werking hiervan en over de dam in het algemeen. De Hoover Dam Tour (60 minuten) geeft je

daarnaast toegang tot de tunnels van de Inspection Galleries en biedt een uniek kijkje in de dam. Deelname aan een rondleiding geeft ook toegang tot het bezoekerscentrum, waar je terecht kunt voor tentoonstellingen over de dam en een informatieve film. Een ticket voor het bezoekerscentrum koop je aan de deur voor \$10,- (wijzigingen voorbehouden). De Dam Tour boek je ook ter plaatse. Wil je de Powerplant Tour doen, dan moet je van tevoren online je kaarten kopen.

### Meer weten over Las Vegas?

Lees verder op [www.tiogatours.nl/las-vegas](http://www.tiogatours.nl/las-vegas)



UNITED



A STAR ALLIANCE MEMBER 

SM

legroom . friendly

© 2015 United Airlines, Inc. All rights reserved.

Enjoy more legroom in Economy Plus®.  
fly the friendly skies®



**Draai om voor de brochure met  
mooie routes en praktische info.**

**Draai om en lees het magazine  
voor meer Amerika en Canada.**







# Tioga Tours



BROCHURE



Reizen op maat naar Amerika en Canada: auto- en camperreizen, stedentrips, groepsreizen, treinreizen

**Uitgave:**

Tioga Tours bv  
Kloosterweg 45  
8326 CB Sint Jans klooster (NL)  
[www.tiogatours.nl](http://www.tiogatours.nl)  
+31-(0)527-245400  
[info@tiogatours.nl](mailto:info@tiogatours.nl)

 [facebook.com/tiogatours](https://facebook.com/tiogatours)

 [twitter.com/tiogatours](https://twitter.com/tiogatours)

**Grafisch ontwerp:** strakontwerp.nl

**Tekst & (beeld)redactie:** Lisa Huis in 't Veld & Emma Broekhuizen

**Eindredactie:** Wendy Lemmens & Maurits van den Toorn

**Strip:** Roel Venderbosch

**Druk:** Drukwerkdeal.nl

**Tioga Tours bv is aangesloten bij:**

ANVR

Calamiteitenfonds  
SGR




In verband met mogelijke wijzigingen en eventuele drukfouten kunnen geen rechten worden ontleend aan de in deze brochure vermelde gegevens.

© 2015-2016 Tioga Tours bv. Niets uit deze uitgave mag geheel of gedeeltelijk worden vervoerd, opgeslagen in een geautomatiseerd gegevensbestand of openbaar worden gemaakt, op welke wijze dan ook, zonder schriftelijke toestemming van Tioga Tours bv.

**ANVR-Consumentenvoorwaarden**

Tioga Tours BV (KvK 05075250) is aangesloten bij de ANVR. Deze vereniging hanteert strenge normen voor het lidmaatschap en bevordert de kwaliteit van reizen en van de informatie daarover. De reizen in deze reisgids worden aangeboden onder het beding dat de ANVR-Consumentenvoorwaarden (Deel A -Reisvoorwaarden- en/of Deel B -Boekingsvoorwaarden-) van toepassing zijn op alle aanbiedingen in deze reisgids tenzij uitdrukkelijk wordt aangegeven dat dit niet het geval is. Deze ANVR-Consumentenvoorwaarden zijn opgenomen in de ANVR-Informatiebrochure 'Alles wat je moet weten als je op reis gaat'. De brochure bevat naast de ANVR-Consumentenvoorwaarden ook andere belangrijke informatie. De ANVR-Consumentenvoorwaarden en overige informatie (printversie) zijn te vinden op [www.anvr.nl/consumentenvoorwaarden.pdf](http://www.anvr.nl/consumentenvoorwaarden.pdf).



# Voorwoord

Rode rotsen, ruige bergen, parelwitte stranden en wereldberoemde steden: slechts een kleine greep uit al het moois dat Amerika en Canada te bieden hebben. Tioga Tours is al bijna twintig jaar gespecialiseerd in reizen naar deze landen. Of je nu een camperreis, een autovakantie of een stedentrip zoekt: we kunnen al je reisdromen waarmaken. Het is jouw reis, dus we denken met je mee en zorgen dat de reis op jouw wensen is afgestemd. Onze reisadviseurs bezoeken Amerika en Canada regelmatig en kunnen je uit eigen ervaring advies geven.



14



18



20



26



30

- Autoreizen 6
- Camperreizen 8
- Andere reizen 11
- Reisvoorbereiding 12
- Routes 13
- Zuidwest-Amerika 14
- Rocky Mountains 18
- Noordoost-Amerika 20
- Deep South 22
- Florida 24
- West-Canada 26
- Oost-Canada 30
- Hawaii 32
- Alaska & Yukon 33
- Reizigersfoto's 36

# de DROOMREIS naar Noord-Amerika

Zucht, rondtrekken door Amerika! De natuur, de highways, de steden!

San Francisco, de Grand Canyon... dat lijkt me fantastisch!

ONS OOK!

Kom, we kijken meteen even op internet!

Goed idee! Er is vast genoeg info te vinden.



INFO What to Do? 50 TIPS

US INFO

Ik zie door de bomen het bos niet meer!

Eh.. er is wel héél veel te vinden

Misschien hebben we iemand nodig om onze reis te plannen?

Ja, iemand die het daar kent! Die met ons meedenkt en een goede prijs biedt.



## TIJD VOOR...

DE TIOGA TOURS-REISADVISEUR!


Wat kan ik voor u doen?

Wij willen

een mooie vakantie

naar Noord-Amerika

!






SAMEN MET DE REISADVISEUR ZET JE AL JE WENSEN OP EEN RIJ EN STIPPEL JE JE REIS UIT.


Waar willen jullie naartoe?

En wat willen jullie zien en doen?

Met een camper of met de auto?




OP BASIS VAN JULLIE WENSEN CREËERT DE REISADVISEUR DE ROUTE



PLAN + PRIJS

ALS DE REISPAPIEREN ER ZIJN, KAN DE VOORPRET BEGINNEN!

Met extra toeristische tips van de adviseur, zoals een mooie wandeling of een bijzonder museum.




EN DAN IS HET

TIJD VOOR DE DROOMREIS

Wauw! Knijp me, ik geloof dat ik droom...

AUW!

Onze reisadviseurs kennen Amerika en Canada goed. Je krijgt daarom persoonlijk advies, praktische tips en vlot antwoord op je vragen. Het is jouw reis, afgestemd op jouw wensen.



# Autoreizen

Een autoreis in Amerika of Canada is de ideale roadtrip. Je kiest zelf waar je slaapt: in een hotel, motel, tent of op een ranch. Je kunt bij ons terecht voor je overnachtingen, huurauto en vliegtickets. Ook voor advies over je route, leuke bezienswaardigheden en excursies zit je goed. Boek je een complete autorondreis met overnachtingen, dan krijg je een persoonlijke reisgids boordevol informatie over de plekken die je gaat bezoeken.



## Welke auto?

Voor het huren en besturen van een auto moet je in Amerika en Canada 21 jaar of ouder zijn en een geldig B-rijbewijs hebben. Wij doen zaken met de grootste autoverhuurders in Amerika en Canada. Je betaalt ter plekke geen verzekeringskosten meer, want bij onze huurprijs zijn alle belangrijke verzekeringen inbegrepen. Voor elk reisgezelschap is er een geschikt automodel, van een standaard gezinsauto, cabriolet of grote SUV tot minivan. Kijk hiernaast voor de modellen. Bestuurders van 21 tot 25 jaar moeten rekening houden met een Under Age-toeslag. Onze reisadviseurs kunnen je daarover meer vertellen.

## Overnachten

Of je nu in een motel, middenklasse hotel of luxe vijfsterren-

hotel wilt slapen: je hebt de keuze uit duizenden accommodaties. Doordat onze reisadviseurs Amerika en Canada regelmatig bezoeken en onze reizigers reviews over hotels schrijven, weten we de beste slaapplekken voor je te vinden. Ga je liever op reis met auto en tent, dan slaap je op campings midden in de natuur.

## Kosten

Hoeveel je autovakantie kost, hangt van veel factoren af. Bijvoorbeeld van het type auto, aantal vakantiedagen en soort hotels. Je boekt een reis die helemaal op jouw wensen is afgestemd. Geen enkele reis is hetzelfde, daarom vind je geen prijzen in deze brochure en op onze website. We zoeken altijd naar de voordeligste opties, een op maat gemaakte autorondreis hoeft niet duurder te zijn

dan een 'standaardreis'. Ben je benieuwd wat de prijs is van de reis die je in gedachten hebt? Vul dan het offerte-formulier in via [www.tiogatours.nl/offerte](http://www.tiogatours.nl/offerte), of mail of bel ons en je krijgt binnen één werkdag geheel vrijblijvend een kostenoverzicht in je mailbox.

## Route

Alle reizen in deze brochure zijn populaire rondreizen. Je kunt ze direct boeken of met hulp van onze reisadviseurs afstemmen op je eigen wensen. Lees meer over het samenstellen van je route op p. 13 en bekijk routevoorbeelden op p. 14 t/m 33.

## Langskomen?

Je bent van harte welkom! Maak wel even een afspraak, dan kunnen we uitgebreid de tijd nemen om je reisplannen met je te bespreken. Dit kan ook op zaterdag.

## Auto of camper?

De kosten van een autorondreis en een campervakantie zijn vaak aan elkaar gelijk. Het huren van een auto is goedkoper dan het huren van een camper. Ook rijdt een auto zuiniger. Daar staat tegenover dat hotels doorgaans duurder zijn dan campings en dat je in een camper zelf kunt koken. Kies de manier van reizen die voor jou goed voelt.

## Verder lezen:

[www.tiogatours.nl/autohuur](http://www.tiogatours.nl/autohuur)  
[www.tiogatours.nl/hotels](http://www.tiogatours.nl/hotels)

# Automodellen

Welke auto de beste keuze is, hangt af van je wensen, budget en het aantal reisgenoten. Kies altijd een auto met voldoende kofferruimte! Ben je met meer dan twee personen of rijd je lange afstanden, dan verhoogt een groter model het reiscomfort. Alle auto's zijn voorzien van een automatische versnellingsbak en airconditioning. Veel modellen hebben ook een radio-/cd-speler of cruise control. Een navigatiesysteem is niet standaard aanwezig, je kunt er wel een huren of zelf meebrengen. Huurauto's zijn onderverdeeld in de categorieën Sedan, SUV, Convertible en Minivan.

## Sedan



**Economy**  
Kia Rio  
of vergelijkbaar



**Compact**  
Nissan Versa  
of vergelijkbaar



**Intermediate**  
Toyota Corolla  
of vergelijkbaar



**Fullsize**  
Ford Fusion  
of vergelijkbaar



**Premium**  
Chrysler 300  
of vergelijkbaar



**Luxury**  
Cadillac ATS  
of vergelijkbaar



## SUV



**Intermediate SUV**  
Toyota RAV4  
of vergelijkbaar



**Standard SUV**  
Hyundai Santa Fe  
of vergelijkbaar



**Fullsize SUV**  
Chevrolet Tahoe  
of vergelijkbaar



## Convertible (cabrio):



**Convertible**  
Ford Mustang  
of vergelijkbaar



## Minivan (busje):



**Passenger Minivan**  
Dodge Grand Caravan  
of vergelijkbaar



**Minivan**  
Ford Transit Wagon  
of vergelijkbaar



\*De afbeeldingen en type-aanduidingen zijn indicatief en kunnen in werkelijkheid enigszins afwijken.

# Camperreizen

Reizen met een camper biedt je veel vrijheid: je overnacht op de mooiste campings in de natuur en kunt ter plekke je route nog aanpassen. Bovendien ben je niet afhankelijk van hotels en restaurants. Je hebt je 'huis' altijd bij je. Je kunt bij ons terecht voor je camper, maar ook voor vliegtickets en excursies. Boek je bij ons je camperreis, dan krijg je een informatieboek over bezienswaardigheden, campings, praktische zaken en het rijden in een camper.

Red Canyon, Utah

## Welke camper?

Een gewoon autorijbewijs (B-rijbewijs) volstaat voor het rijden in ieder campertype, je moet hiervoor wel 21 jaar of ouder zijn. Alle campers zijn voorzien van een keukenblok, douche en wc. In Amerika en Canada zijn er verschillende camperverhuurders, wij doen direct zaken met de belangrijkste. Daarom kunnen we zo voordelig mogelijk een camper voor je reserveren. Welk campermodel je kiest, hangt af van het aantal reisgenoten, je budget en je voorkeuren. We hebben de verschillende campersoorten hiernaast voor je op een rijtje gezet. In Canada kun je ook een rolstoelvriendelijke camper huren.

## Overnachten

Tijdens je reis overnacht je op campings, deze zijn in Amerika en Canada helemaal ingesteld op grote campers. Op campings buiten nationale parken heeft je camper meestal aansluiting op water, elektriciteit en riolering. Vaak is er ook een zwembad en wifi. Campings die mid-

den in natuurparken liggen, hebben minder voorzieningen, maar zijn wel goedkoper.

Het is vaak niet nodig om van tevoren je campings vast te leggen, maar in populaire plaatsen raden we dit wel aan. Wij kunnen geen campings voor je reserveren, maar adviseren je wel uit eigen ervaring over mooie campings en het reserveren daarvan. Je eerste nacht na aankomst in Amerika of Canada slaap je in een hotel: camperverhuurders staan het namelijk niet toe dat je na een intercontinentale vlucht in een camper rijdt.

## Kosten

De prijs van je camperreis is onder andere afhankelijk van welke camper je kiest, in welke stad je reis begint en de duur van je vakantie. Je stelt je eigen reis samen en jouw wensen staan voorop. Geen enkele reis is hetzelfde, dus we kunnen geen prijzen noemen in deze brochure. Een op maat gemaakte reis hoeft niet duurder te zijn dan een 'pakketreis' of zelf ge-

boekte reis. We helpen je om je vakantie zo voordelig mogelijk te maken. En doordat we direct zakendoen met lokale camperverhuurders, kunnen we gunstige huurprijzen bieden. Benieuwd wat jouw droomvakantie kost? Vraag een offerte aan: [www.tiogatours.nl/offerte](http://www.tiogatours.nl/offerte). Je krijgt binnen één werkdag vrijblijvend een kostenoverzicht in je mailbox. Mailen of bellen mag ook.

## Welke route?

Alle reizen in deze brochure zijn populaire rondreizen. Je kunt ze helemaal afstemmen op je eigen wensen of ze direct boeken. Lees meer over het samenstellen van je route op p. 13 en bekijk routevoorbeelden op p. 14 t/m 33.

## Verder lezen

[www.tiogatours.nl/camperhuur](http://www.tiogatours.nl/camperhuur)  
[www.tiogatours.nl/campings](http://www.tiogatours.nl/campings)



## Camper bekijken

Wil je een kijkje nemen in een camper? Je bent van harte welkom bij ons kantoor in Sint Jans klooster (Overijssel), hier staat een Amerikaanse camper (C-25). We gaan dan gelijk met je om de tafel om je te adviseren over je reis. Maak wel even een afspraak.

# Campermodellen

Verhuurders bieden uiteenlopende modellen van campers aan, van minibus tot touringcarformaat. Alle campers hebben een automatische versnellingsbak en airconditioning en zijn eenvoudig te besturen. Ook zijn ze voorzien van een douche, toilet en keuken. De grotere campers zijn ook beschikbaar met slide-out: een uitschuifbaar woongedeelte. De verschillende campermodellen zie je hieronder.

**C-klasse** Dit is het meest verhuurde campermodel, geschikt voor 2 tot 7 personen. Specifieke modellen binnen de C-klasse worden vaak vernoemd naar hun lengte. Een C-25 is bijvoorbeeld een C-klasse camper van 25 feet (7,62 meter). Sommige modellen hebben een slide-out. Boven de bestuurdersplaats is een tweepersoons bed (cab-over).

👤 2-7  
↔ 6-10m



**A-klasse** Dit is het grootste en meest luxe model dat je kunt huren. De campers hebben altijd een slide-out en zijn geschikt voor 5 tot 6 personen. Ondanks de grote binnenruimte heeft de A-klasse soms minder slaapplekken dan de C-klasse.

5-6  
9-11m



### Pick-upcamper of van-conversion

Deze zeer compacte campers zijn geschikt voor reisgezelschappen van 2 tot 3 personen. Deze campers zijn alleen in Canada te huur.

2-3  
5-8m



### Prijs

Omdat al onze reizen op maat worden samengesteld, kunnen we geen prijzen vermelden in onze brochure en op de website. Als je een offerte aanvraagt via [www.tiogatours.nl/offerte](http://www.tiogatours.nl/offerte), ontvang je deze binnen één werkdag. Uiteraard kun je ons ook bellen of mailen.

### Langskomen?

Je bent van harte welkom! Maak wel even een afspraak, dan kunnen we uitgebreid de tijd nemen om je reisplannen met je te bespreken. Dit kan ook op zaterdag.

# Andere reizen

Wil je eens iets heel anders? Dan is een treinreis, groepsrondreis, stedentrip of verblijf op een ranch misschien wel wat voor jou. Combinaties van deze speciale reizen zijn ook mogelijk, evenals een combinatie met een auto- of campervakantie.

## Treinreizen

Met de trein reis je comfortabel en efficiënt door fantastische landschappen. Wegenkaarten of navigatiesystemen zijn overbodig. Je kunt een treinreis tussen twee steden maken, bijvoorbeeld van New York naar Washington DC. Reis je in Canada, dan kun je ook een volledig verzorgde treinreis met overnachtingen maken. Je zoekt dan door prachtige gebieden als de Rocky Mountains. Onderweg doe je beroemde bezienswaardigheden aan en slaap je in hotels.

[www.tiogatours.nl/treinreizen](http://www.tiogatours.nl/treinreizen)



## Stedentrips

Wil je een korte reis maken naar de Verenigde Staten of Canada? Dat kan! Trek er een paar dagen op uit naar bijvoorbeeld New York of Las Vegas. De vlucht, hotelovernachtingen en eventuele excursies worden voor je geregeld. Wist je dat je een stadsbezoek ook kunt combineren met een auto- of camperreis? Aan het begin of eind van je reis naar West-Amerika kun je bijvoorbeeld een meerdaagse stop in New York maken.


[www.tiogatours.nl/stedentrips](http://www.tiogatours.nl/stedentrips)



## Ranches

Een verblijf op een ranch is een bijzondere manier om kennis te maken met het boerenleven in Amerika. Ga als een echte cowboy mee op *cattle drives* of verken de omgeving te paard. Je hebt de keuze uit diverse ranches in het Wilde Westen van Amerika.

[www.tiogatours.nl/ranches](http://www.tiogatours.nl/ranches)



## Groepsrondreizen

Bij een groepsrondreis wordt alles voor je geregeld, van het vervoer en accommodaties tot excursies. Alleen het genieten moet je zelf doen. Gemak en gezelligheid worden gecombineerd met individuele vrijheid. Naast het vaste programma zijn er leuke uitstapjes. De routes zijn met zorg samengesteld: je maakt kennis met de mooiste steden en natuurgebieden. De reizen worden begeleid door deskundige reisleiders, meestal Nederlandstalig. Je reist per comfortabele touringcar (met airconditioning) en overnacht in goede 3- of 4-sterren-hotels op basis van logies en ontbijt.

[www.tiogatours.nl/groepsreizen](http://www.tiogatours.nl/groepsreizen)



# Reisvoorbereiding

Je kunt in Amerika en Canada veel doen, zien en beleven. Daarom vind je op onze website uitgebreide informatie en handige tools die je helpen bij het voorbereiden van je reis. Lees over steden, monumenten en natuurparken en bekijk hotel- en campingreviews, geschreven door andere reizigers. Hieronder lees je waar je welke informatie vindt.

## Reviews en reistips

Onze reizigers schrijven reviews over hotels en campings die ze onderweg bezoeken. Ook delen ze reistips: leuke stopplaatsen, goede restaurants, mooie wandelroutes en nog veel meer. Je vindt de reviews en reistips op onze website. Doe er je voordeel mee. Na je vakantie kun je zelf reistips en reviews toevoegen.

**Reviews:** Kijk voor beoordelingen van hotels en campings op: [www.tiogatours.nl/reviews](http://www.tiogatours.nl/reviews)

**Reistips:** Reizigers en reisadviseurs delen hun beste reistips op: [www.tiogatours.nl/reistips](http://www.tiogatours.nl/reistips)

**Reisverslagen:** Lees verslagen van andere reizigers die Amerika en Canada bezochten: [www.tiogatours.nl/reisverslagen](http://www.tiogatours.nl/reisverslagen)

## Mijn Tioga

Via deze persoonlijke pagina kun je je reisgegevens checken

en een reisverslag maken voor het thuisfront.

## Bezienswaardigheden

In de infotheek op onze website lees je over alle bezienswaardigheden in steden, dorpen en (nationale) parken. Ook biedt de infotheek uitgebreide informatie over de geschiedenis en cultuur van Amerika en Canada. Kijk op: [www.tiogatours.nl/amerika](http://www.tiogatours.nl/amerika) of [www.tiogatours.nl/canada](http://www.tiogatours.nl/canada).

## Informatieboekjes

Als je met Tioga Tours reist, ontvang je een boekje met aandachtspunten. Hierin staat alles wat je moet weten over bijvoorbeeld reisdocumenten, verzekeringen en verkeersregels. Ook krijg je een boekje over de regio(s) die je gaat bezoeken. Hierin vind je toeristische informatie over leuke bestemmingen en praktische info

over het reizen met een auto of camper. Boek je een complete autorondreis met hotels, dan krijg je bovendien een persoonlijke reisgids met tips en informatie over alle plaatsen die je onderweg bezoekt.

## Vraag en antwoord

Bij het voorbereiden van een grote reis komt aardig wat kijken. Hoe zit het ook alweer met de ESTA en met auto- of camperverzekeringen? Om je reisvoorbereiding makkelijker te maken, hebben we veelgestelde vragen alvast voor je beantwoord. Kijk op: [www.tiogatours.nl/vraagbaak](http://www.tiogatours.nl/vraagbaak).

## Infodagen en beurzen

Voor je op reis gaat, wil je je natuurlijk goed laten informeren. Daarom organiseren we op ons kantoor in Sint Jansklooster (Overijssel) regelmatig infoda-



gen. Je kunt dan presentaties over diverse regio's bijwonen, in een Amerikaanse camper kijken en samen met een reisadviseur je route uitstippelen. Ook kun je ons regelmatig bezoeken op beurzen. Meer informatie en data vind je op: [www.tiogatours.nl/agenda](http://www.tiogatours.nl/agenda).

## Reizigersbeurs

Tijdens dit evenement voor én door reizigers bemannen niet onze reisadviseurs, maar enthousiaste vakantiegangers de stands. Zij nemen hun foto's, filmpjes, wegenkaarten en folders mee en vertellen bezoekers over hun eigen reizen naar Amerika en Canada. Je kunt bij de reizigers terecht voor bruikbare tips, bijvoorbeeld over bijzondere bezienswaardigheden of mooie routes. Onze reisadviseurs staan paraat voor al je vragen en geven presentaties over bestemmingen in Amerika en Canada. Ook kun je een kijkje nemen in een Amerikaanse camper.

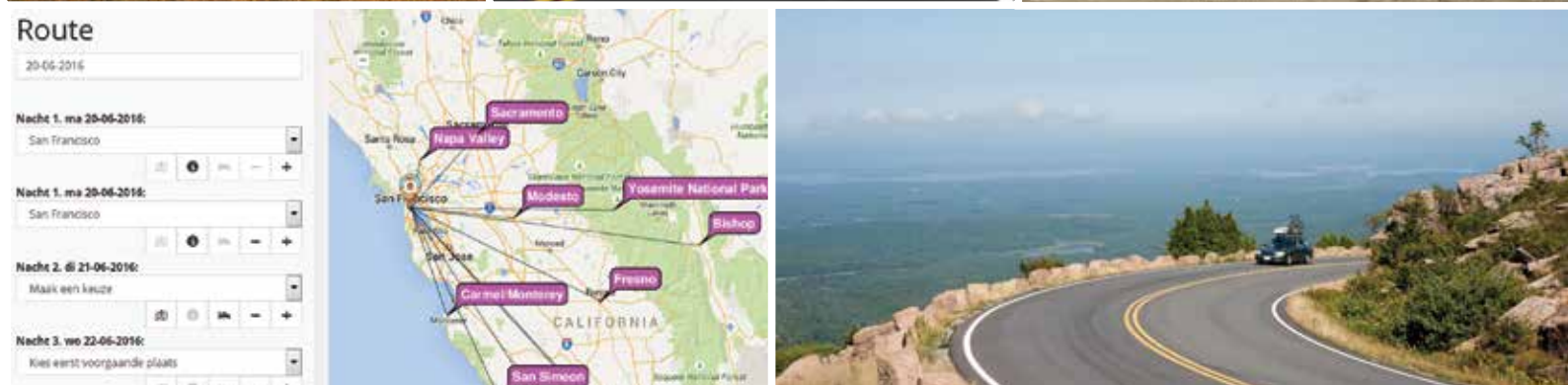


Reizigersbeurs 2015, Slot Zeist



# Routes

Je auto- of camperreis wordt onvergetelijk dankzij een mooie route. Je kunt ervoor kiezen om een populaire route te rijden, deze aan te passen aan jouw wensen óf om volledig je eigen route uit te stippelen.



## Routevoorbeelden

In deze brochure en op onze website vind je populaire auto- en camperroutes. Deze 'routevoorbeelden' laten je zien wat er zoal mogelijk is. Alle routes lopen langs de mooiste highlights, nationale parken en steden in een bepaalde regio. Je kunt de route ook inkorten of verlengen en plaatsen toevoegen of verwijderen. Voor advies kun je altijd terecht bij onze reisadviseurs. Heb je een camperroute gekozen? Dan kun je meteen campings selecteren met de campingplanner.

[www.tiogatours.nl/routevoorbeelden](http://www.tiogatours.nl/routevoorbeelden)

## Routeplanner

Stippel je liever je eigen route uit? Gebruik dan de routeplanner. Met dit programma kies je stap voor stap je bestemmingen. Een interactieve kaart toont meer informatie over de gekozen plaatsen. De routeplanner berekent automatisch de afstanden en kan suggesties tonen voor mooie bezienswaardigheden die nog niet in je route zitten. Maak je een camperreis? Dan kun je direct campings uitzoeken en aan je route toevoegen. Als je de route opslaat, kun je hem later terugkijken of aanpassen. Ook krijg je een goede samenvatting van je reis. Wist je dat je met de routeplanner ook routevoorbeelden kunt aanpassen?

[www.tiogatours.nl/routeplanner](http://www.tiogatours.nl/routeplanner)

## Routegenerator

Als je nog niet precies weet welke route je wilt rijden, maar al wel een aantal bestemmingen in gedachten hebt, biedt onze routegenerator uitkomst. Kies een aantal plaatsen die je zeker wilt bezoeken. Daarna vul je het gewenste aantal reisdagen in. Selecteer vervolgens je begin- en eindplaats, of laat de generator deze kiezen. De routegenerator maakt dan een logische route voor je.

[www.tiogatours.nl/routegenerator](http://www.tiogatours.nl/routegenerator)

## Persoonlijk advies

Wil je hulp bij het maken van je route of heb je andere vragen? Onze reisadviseurs helpen je graag. Zij bezoeken Amerika en Canada regelmatig en spreken uit eigen ervaring. Je mag altijd bellen, mailen of langskomen op ons kantoor. Maak voor een bezoek wel even een afspraak, dan kunnen we alle tijd nemen om je goed te helpen.



# Zuidwest-Amerika

Zuidwest-Amerika spreekt tot de verbeelding met de Golden Gate Bridge, de Grand Canyon en landschappen uit westernfilms. Wie door deze regio reist, ziet rode kloven, groene valleien, uitgestrekte woestijnlandschappen, wereldsteden en hoge bergen. Een reis door het zuidwesten is een roadtrip om nooit te vergeten. We hebben een selectie van de mooiste routes voor je gemaakt.

Bryce Canyon National Park

## Best of the West

Dit is de populairste rondreis door Zuidwest-Amerika. Vanuit San Francisco maak je een reis langs alle hoogtepunten: je ziet de watervallen van Yosemite, de steden Las Vegas en Los Angeles, de Grand Canyon, de beroemde nationale parken van Utah en de indianenreservaten van Arizona. Ook bezoek je de bijzondere Antelope Canyon in Page en reis je over de schilderachtige Pacific Coast Highway in Californië. Hieronder bekijk je de reis van dag tot dag.

**23 DAGEN**

1 San Francisco 2 Yosemite 3 Mono Lake 4 Las Vegas 5 Zion 6 Bryce Canyon 7 Capitol Reef 8 Arches  
9 Monument Valley 10 Page 11 Grand Canyon 12 Lake Havasu 13 Los Angeles 14 San Simeon 15 Carmel/Monterey



### Dag 1. Europa - San Francisco

Je vertrekt vanuit Europa en komt aan in San Francisco. Als je een auto huurt, kun je deze gelijk ophalen. Het is ook mogelijk de auto op te halen nadat je San Francisco hebt verkend. Reis je met een camper, dan slaap je eerst een nacht in een hotel. Camperverhuurders staan het niet toe dat je direct na een lange vlucht een camper ophaalt.

### Dag 2. San Francisco

Je hebt vandaag de hele dag de tijd om het gezellige San Francisco te bewonderen. San Francisco is beroemd om de Golden Gate Bridge, de kabeltrams en de steile straten die in een recht patroon over de heuvels golven. Een leuke bezienswaardigheid is het beruchte gevangeneiland Alcatraz.

### Dag 3. San Francisco - Yosemite National Park

➡ Afstand: 300 km / 190 mijl

🕒 Reistijd: ongeveer 4 uur

Vandaag vertrek je per auto of camper naar Yosemite National Park. Naast bergen, gletsjers en watervallen bestaat Yosemite uit meren en bossen met 's werelds grootste sequoiabomen. Hoogtepunten zijn de Tioga Road en de Yosemite-vallei met zijn watervallen.

### Dag 4. Yosemite National Park

Vandaag verken je Yosemite National Park.

### Dag 5. Yosemite National Park - Mono Lake

➡ Afstand: 130 km / 80 mijl

🕒 Reistijd: ongeveer 2 uur

Van Yosemite rijd je naar Mono Lake, een groot zoutmeer met veel grillige kalksteentorens, tufa's genaamd. Vanaf oktober/november tot en met mei/juni kan de Tioga Pass tussen Yosemite en Mono Lake wegens sneeuwval gesloten zijn. Je rijdt dan om via het noorden of zuiden.

### Dag 6. Mono Lake - Las Vegas

➡ Afstand: 560 km / 350 mijl

🕒 Reistijd: ongeveer 6 uur

Het centrum van de knotsgekke stad Las Vegas strekt zich uit over één straat, de Strip. Hier liggen de grote hotels, met casino's en andere attracties. De hotels vertegenwoordigen ieder een eigen thema. In The Mirage duik je in een tropisch regenwoud, in The Venetian waan je jezelf in het Italiaanse Venetië en in het Excalibur Hotel komen middeleeuwse tijden tot leven.

### Dag 7. Las Vegas - Zion

➡ Afstand: 270 km / 170 mijl

🕒 Reistijd: ongeveer 3 uur

Zion National Park bestaat uit een groot ravijn, uitgeslepen door de Virgin-rivier. De rode rotswanden vormen een mooi contrast met de groene oase op de bodem van de kloof. Er zijn prachtige uitzichtpunten en wandelaars vinden hier spectaculaire routes, zoals de Narrows en Angels Landing.

### Dag 8. Zion - Bryce Canyon

➡ Afstand: 140 km / 80 mijl

🕒 Reistijd: ongeveer 2 uur

Velen vinden Bryce Canyon het mooiste nationale park van Amerika. In de hoefijzer-vormige kloof staan door erosie gevormde muren en torens in uiteenlopende kleurschakeringen. Het meest bijzonder zijn de hoodoos, smalle rotspilaren. Geniet van het uitzicht langs de rand, maar daal ook zeker af om tussen de rotspilaren door te wandelen.

### Dag 9. Bryce Canyon - Capitol Reef

➡ Afstand: 200 km / 120 mijl

🕒 Reistijd: ongeveer 3 uur

Capitol Reef telt torens, koepels en hoge kliffen in uiteenlopende kleuren. Het nationale park dankt zijn naam deels aan het beroemde Capitoolgebouw in Washington DC. In het witte zandsteen bevinden zich namelijk koepels die aan het gebouw doen denken.

### Dag 10. Capitol Reef - Arches

➡ Afstand: 230 km / 140 mijl

🕒 Reistijd: ongeveer 2½ uur

Nergens ter wereld liggen zoveel natuurlijk gevormde bogen zo dicht bij elkaar als in Arches. De meest bezochte bezienswaardigheden zijn de Delicate Arch, de Balanced Rock en de Landscape Arch. De wandeling naar Delicate Arch is pittig, maar de aanblik van de vijftien meter hoge boog aan het eind maakt het de moeite waard.

### Dag 11. Arches

Je hebt vandaag de tijd om Arches verder te verkennen.

### Dag 12. Arches - Monument Valley

➡ Afstand: 260 km / 160 mijl

🕒 Reistijd: ongeveer 3 uur

Het door Navajo-indianen beheerde Monument Valley Tribal Park is een prachtige plek. In de eindeloze woestijn, met hier en daar grote rode zandsteenformaties, lijkt het alsof je in een westernfilm terechtgekomen bent. Tip: Maak een tour met een Navajo-indiaan.

### Dag 13. Monument Valley - Page

➡ Afstand: 190 km / 120 mijl

🕒 Reistijd: ongeveer 2 uur

Page ligt midden in Navajo Nation, een indianenreservaat. Je kunt hier varen over het stuwmeer Lake Powell, de Horseshoe Bend

fotograferen of een tour volgen door de bijzondere Antelope Canyon.

### Dag 14. Page - Grand Canyon

➡ Afstand: 210 km / 130 mijl

🕒 Reistijd: ongeveer 2½ uur

Rijd langs de imposante Grand Canyon en vergaap je aan het uitzicht. Veel toeristen maken een helikoptervlucht of wandelen een klein stuk omlaag. Installeer je aan het eind van de dag bij een uitzichtpunt om de zonsondergang mee te maken.

### Dag 15. Grand Canyon - Lake Havasu

➡ Afstand: 370 km / 230 mijl

🕒 Reistijd: ongeveer 3½ uur

Welkom in Lake Havasu, bijgenaamd 'America's Playground'. De strandjes en het koele water trekken veel dagjesmensen die komen zwemmen en watersporten.

### Dag 16. Lake Havasu - Los Angeles

➡ Afstand: 490 km / 300 mijl

🕒 Reistijd: ongeveer 5 uur

Los Angeles is een van de bekendste steden van Amerika. De meesten zullen Los Angeles kennen van de wijken Hollywood en Beverly Hills. Andere publiekstrekkingen zijn de stranden van Venice Beach ('muscle beach') en Santa Monica (het eindpunt van Route 66).

### Dag 17. Los Angeles

Cultuurliefhebbers kunnen hun hart ophalen in het Getty Center, dat door velen wordt beschouwd als het mooiste museum van Amerika. Ben je meer een liefhebber van spanning en sensatie? Ga dan naar Universal Studios of Disneyland.

### Dag 18. Los Angeles - San Simeon

➡ Afstand: 410 km / 250 mijl

🕒 Reistijd: ongeveer 4½ uur

Je begint vandaag aan je trip over de Pacific Coast Highway, een schilderachtige route langs de kust. Je overnacht in San Simeon, waar Hearst Castle een bezoek waard is. Hearst Castle is een 'over the top' kasteel met maar liefst 150 kamers.

### Dag 19. San Simeon - Carmel/Monterey

➡ Afstand: 150 km / 90 mijl

🕒 Reistijd: ongeveer 2½ uur

Ten noorden van San Simeon ligt de prachtige en ruige kustregio Big Sur. Stop bij het idyllische Julia Pfeiffer Burns State Park en rijd bij Carmel/Monterey de 17-Mile Drive. Deze toeristische route voert je langs woeste kusten en luxueuze golfresorts.

Bekijk deze reis op onze website:

🖨️ [www.tiogatours.nl/bwc](http://www.tiogatours.nl/bwc)

🖨️ [www.tiogatours.nl/bwa](http://www.tiogatours.nl/bwa)

Alle routes in deze brochure zijn voorbeelden. Je kunt ze direct bij ons boeken of helemaal naar wens aanpassen. Onze gespecialiseerde reisadviseurs helpen je daar graag bij.



San Francisco

### Dag 20. Carmel/Monterey - San Francisco

➡ Afstand: 200 km / 120 mijl

🕒 Reistijd: ongeveer 2½ uur

Vandaag rijd je terug naar San Francisco.

### Dag 21. San Francisco

Als je met een camper reist, lever je deze vandaag voor 11:00 in en slaap je in een hotel. Als je vluchtschema het toelaat, kun je de camper eventueel inleveren op de dag van vertrek. Vaak lukt dat echter niet, omdat camperverhuurcentra meestal ver van het vliegveld liggen of vluchten al (vroeg) in de ochtend vertrekken.

### Dag 22. Terugvlucht

Vandaag vlieg je naar huis. Als je met een camper hebt gereisd, ga je met een taxi, shuttle of het openbaar vervoer naar de luchthaven. Heb je een auto gehuurd, dan kun je deze vaak bij het verhuurstation op het vliegveld inleveren.

### Dag 23. Thuiskomst

Door het tijdsverschil kom je vandaag aan in Europa.





Grand Canyon National Park



Monument Valley Tribal Park



Antelope Canyon (Page)



Yosemite National Park



Zion National Park



Arches National Park



Carmel/Monterey



Mesa Verde National Park

## Westcoast & National Parks

Tijdens deze reis bezoek je bijna alle hoogtepunten die ook in de reis Best of the West aan bod komen (zie p. 14). Deze reis is bedoeld voor de reiziger die liever wat minder plaatsen bezoekt en zo meer tijd heeft om alles goed te zien. Door de slimme one-way besteed je je tijd optimaal. Je begint in Las Vegas en eindigt in Los Angeles of San Diego. Andersom kan natuurlijk ook! Wij zoeken voor jou de voordeligste en beste optie.

**23 DAGEN**

1 Las Vegas 2 Grand Canyon 3 Page 4 Monument Valley 5 Arches 6 Capitol Reef 7 Bryce Canyon 8 Zion 9 Death Valley 10 Yosemite 11 San Francisco 12 Carmel/Monterey 13 San Simeon 14 Los Angeles



Bekijk deze reis op onze website:  [www.tiogatours.nl/wnpc](http://www.tiogatours.nl/wnpc)  [www.tiogatours.nl/wnpa](http://www.tiogatours.nl/wnpa)

## Canyon Explorer

Als je houdt van indrukwekkende natuur met kloven en prachtige vergezichten, dan is dit jouw reis. In Nevada, Arizona, Colorado en Utah bezoek je zeven nationale parken en een tribal park (Monument Valley). Wandel door de rode kloven van Bryce en Zion en tuur de duizelingwekkende diepte in bij de Black Canyon en de Grand Canyon. Tijdens deze reis zie je ook veel indianenerfgoed. In Monument Valley kun je een tour maken met een Navajo-indiaan en in Mesa Verde bekijk je eeuwenoude rotswoningen van indianen.

**16 DAGEN**

1 Las Vegas 2 Zion 3 Bryce Canyon 4 Capitol Reef 5 Arches 6 Black Canyon of the Gunnison 7 Mesa Verde 8 Monument Valley 9 Page 10 Grand Canyon



Bekijk deze reis op onze website:  [www.tiogatours.nl/cec](http://www.tiogatours.nl/cec)  [www.tiogatours.nl/cea](http://www.tiogatours.nl/cea)

## Peaks, Parks & Volcanoes

Het is een droom van veel reizigers om de geisers en warme bronnen van Yellowstone National Park te zien. Er leven bizonnen, beren en wolven. Omdat het park zo noordelijk ligt, is het soms lastig te combineren met een bezoek aan het zuidwesten. Deze reis laat zien dat het kan! De route is de meest gevarieerde route in Zuidwest-Amerika: van ruige kusten tot rode kloven en van vulkanische landschappen tot hoge bergen. De one-way zorgt ervoor dat je je tijd slim besteedt.

**21 DAGEN**

1 San Francisco 2 Yosemite 3 Mono Lake 4 Las Vegas 5 Zion 6 Bryce 7 Page 8 Grand Canyon 9 Monument Valley 10 Arches 11 Dinosaur 12 Grand Teton 13 Yellowstone 14 Salt Lake City



Bekijk deze reis op onze website:  [www.tiogatours.nl/ppvc](http://www.tiogatours.nl/ppvc)  [www.tiogatours.nl/ppva](http://www.tiogatours.nl/ppva)

# Rocky Mountains

De Rocky Mountains zijn de hoogste bergen van Amerika en tellen verscheidene nationale parken en bezienswaardigheden. Fotografeer iconen als de presidentshoofden van Mount Rushmore en vergaap je aan de geisers in Yellowstone. Onderweg zie je misschien wel bizon, elanden en beren. Onderstaande reizen zijn voorbeelden, je kunt ze geheel naar wens aanpassen.

Bekijk deze reis op onze website:  [www.tiogatours.nl/arc](http://www.tiogatours.nl/arc)  [www.tiogatours.nl/ara](http://www.tiogatours.nl/ara)

Badlands National Park

## Amerika the Rockies

'Amerika the Rockies' is bij uitstek geschikt voor natuurliefhebbers. Door een slimme one-way van Denver naar Seattle kun je veel zien zonder continu onderweg te zijn. Je rijdt over de hooggelegen Trail Ridge Road in het Rocky Mountain National Park, bezoekt Mount Rushmore en kunt talloze wandelingen maken in de ongerepte nationale parken Glacier en North Cascades. Een hoogtepunt is het beeldschone Yellowstone National Park, met zijn ontelbare wilde dieren, geisers en *hot springs*.

**23 DAGEN**

1 Denver 2 Rocky Mountain NP 3 Cheyenne 4 Badlands 5 Rapid City 6 Sheridan 7 Grand Teton 8 Yellowstone 9 Helena 10 Glacier 11 Coeur d'Alene 12 North Cascades 13 Seattle

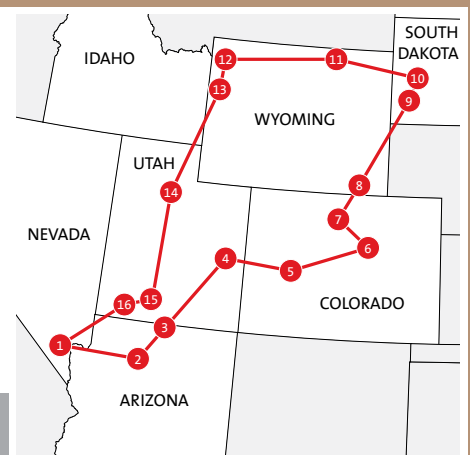


## Rockies & Prairies

Als je de hoogtepunten van Zuidwest-Amerika én de Rocky Mountains wilt zien, is deze reis iets voor jou. De route begint en eindigt in gokstad Las Vegas en voert je naar de Grand Canyon en de beroemdste nationale parken van Utah. Je bezoekt ook de gitzwarte kloof van Black Canyon of the Gunnison. Het hoogtepunt is het vulkanische Yellowstone en als kers op de taart verblijf je enkele dagen in de Black Hills van South Dakota, waar je onder andere Mount Rushmore kunt zien.

**24 DAGEN**

1 Las Vegas 2 Grand Canyon 3 Page 4 Arches 5 Black Canyon 6 Denver 7 Rocky Mountain NP 8 Cheyenne 9 Custer 10 Rapid City 11 Sheridan 12 Yellowstone 13 Grand Teton 14 Salt Lake City 15 Bryce 16 Zion



Bekijk deze reis op onze website:  [www.tiogatours.nl/rpc](http://www.tiogatours.nl/rpc)  [www.tiogatours.nl/rpa](http://www.tiogatours.nl/rpa)



Glacier National Park



Yellowstone National Park



Denver




Rocky Mountain National Park



Custer State Park (Rapid City)



Yellowstone National Park



Mount Rushmore



Salt Lake City



Grand Teton National Park

# Noordoost-Amerika

Het noordoosten staat bol van historie en prachtige natuur, denk maar aan de Niagara Falls en de overdonderende herfstkleuren in New England. Wil je grote steden zien? Dan bezoek je Boston, New York en Washington DC. Hieronder zie je een reis door New England en een reis dwars door Amerika. Op onze website staan nog veel meer routevoorbeelden ter inspiratie.

Bekijk deze reis op onze website:  [www.tiogatours.nl/nec](http://www.tiogatours.nl/nec)  [www.tiogatours.nl/nea](http://www.tiogatours.nl/nea)

Indian Summer

## New Englander

Maak kennis met New England: een combinatie van historie, cultuur en natuur. Deze reis begint in New York City, maar starten in Boston of Washington DC kan ook. In New England rijdt je door een karakteristiek heuvellandschap met pittoreske kleine dorpjes en overdekte bruggen. Aanschouw de machtige Niagara Falls en duik in de bewogen geschiedenis van Gettysburg. In Acadia National Park, de White Mountains en de Finger Lakes-regio kun je prachtige rondritten en wandelingen maken.

**20 DAGEN**

1 New York 2 Cape Cod 3 Boston 4 Rockport 5 Acadia 6 White Mountains 7 Green Mountains 8 Finger Lakes 9 Niagara Falls 10 Gettysburg 11 Lancaster



## Coast to Coast Discovery

Een trip van oost naar west over de Route 66 is voor veel vakantiegangers een langgekoesterde wens. Je rijdt vanaf New York via de Niagara Falls naar Chicago. Daar volg je de legendarische Route 66 dwars over het Amerikaanse continent. Je treedt in de voetsporen van kolonisten en ervaart de haast eindeloze leegte van het middenwesten. Voordat je je reis eindigt in LA, bezoek je de Grand Canyon en Las Vegas.

**26 DAGEN**

1 New York 2 Washington DC 3 Lancaster 4 Niagara Falls 5 Toronto 6 Detroit 7 Chicago 8 Springfield (IL) 9 St. Louis 10 Springfield (MO) 11 Tulsa 12 Oklahoma City 13 Amarillo 14 Albuquerque 15 Petrified Forest 16 Grand Canyon 17 Las Vegas 18 Los Angeles



Bekijk deze reis op onze website:  [www.tiogatours.nl/cc](http://www.tiogatours.nl/cc)  [www.tiogatours.nl/cca](http://www.tiogatours.nl/cca)





Finger Lakes



New York



Chicago



Boston



Niagara Falls



Green Mountains





Acadia National Park



White Mountains

# Deep South

In het Diepe Zuiden van Amerika ontdek je plantages aan de Mississippi, de Great Smoky Mountains en natuurlijk de muzieksteden Nashville, Memphis en New Orleans. Ben je een strandliefhebber, dan kun je je vakantie combineren met een bezoek aan Florida. De geselecteerde reizen zijn voorbeelden, op onze site staan er nog veel meer.

Bekijk deze reis op onze website:  [www.tiogatours.nl/dsc](http://www.tiogatours.nl/dsc)  [www.tiogatours.nl/dsa](http://www.tiogatours.nl/dsa)

Blue Ridge Parkway

## Dixie Swing

Je start je reis in Orlando, waar je beroemde themaparken als Disney World kunt bezoeken. In Savannah en Charleston maak je kennis met zuidelijke tradities en oude plantages. Natuur vind je in de Great Smoky Mountains. Dan start de reis voor muziekliefhebbers! Je bezoekt Nashville – de bakermat van de country en westernmuziek – en Memphis, de stad van Elvis Presley en Martin Luther King. Ook jazz-stad New Orleans staat op het programma.

**16 DAGEN**

1 Orlando 2 Savannah 3 Charleston 4 Atlanta 5 Great Smoky Mountains 6 Nashville 7 Memphis 8 Natchez 9 New Orleans 10 Tallahassee



## Eastcoast Explorer

Deze reis geeft je een complete indruk van Oost-Amerika. Je begint in New York (of Miami) en bezoekt zeer diverse steden en natuur. Je ziet veel plaatsen die een belangrijke rol speelden in de geschiedenis van de VS, waaronder Washington DC en Philadelphia. Naarmate je verder naar het zuiden reist, maak je kennis met de natuur van de Blue Ridge Mountains en de Great Smoky Mountains. Je vakantie eindigt in het zonnige Florida.

**20 DAGEN**

1 New York 2 Washington DC 3 Charlottesville 4 Shenandoah 5 Great Smoky Mountains 6 Charleston 7 Savannah 8 St. Augustine 9 Orlando 10 Sarasota 11 Miami



Bekijk deze reis op onze website:  [www.tiogatours.nl/eec](http://www.tiogatours.nl/eec)  [www.tiogatours.nl/eea](http://www.tiogatours.nl/eea)



Great Smoky Mountains



New Orleans



Nashville © Tennessee Dept. of Tourism



Savannah



Charleston



Memphis



Washington DC



# Florida

Vaar tussen de alligators in de Everglades, voel de adrenaline in Disney's achtbanen en bekijk raketten bij het Kennedy Space Center. Je kunt je reis langs Florida's prachtigste stranden combineren met een bezoek aan de Deep South of zelfs New York City. De reizen hieronder zijn voorbeelden die je op jouw wensen kunt afstemmen. Kijk op onze website voor nog meer routes in Florida.

Bekijk deze reis op onze website:  [www.tiogatours.nl/kgfc](http://www.tiogatours.nl/kgfc)  [www.tiogatours.nl/kgfa](http://www.tiogatours.nl/kgfa)

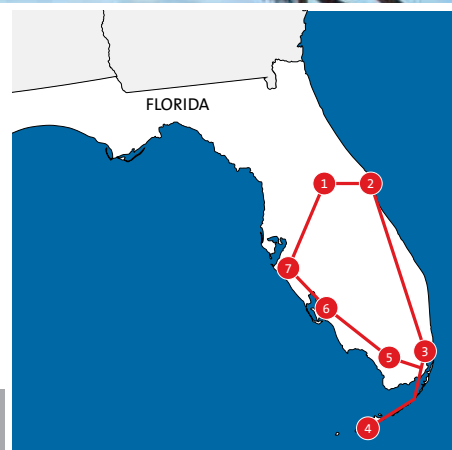
Key West

## Kids Go Florida

Kinderen van alle leeftijden genieten op een rustig tempo van deze afwisselende reis door Florida. Of je nu acht bent of tachtig: je kunt je vermaken in Walt Disney World, de Universal Studios of SeaWorld. Ga snorkelen op het eiland Key West en strijk neer op de witte zandstranden. Natuurliefhebbers kunnen wandelen of varen door de subtropische wildernis van het Everglades National Park. Hier leven onder andere alligators, flamingo's en pelikanen.

**18 DAGEN**

1 Orlando 2 Cape Canaveral 3 Miami 4 Key West 5 Everglades 6 Fort Myers 7 Sarasota

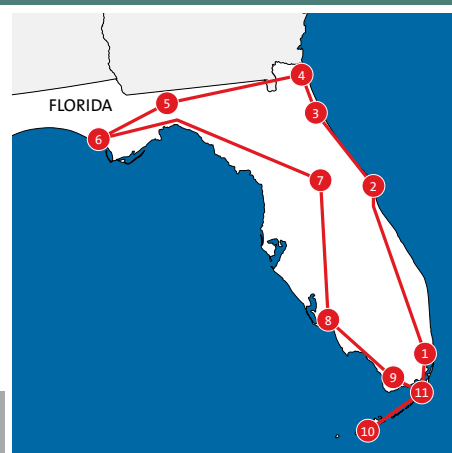


## Naturally Florida

Als je de hele staat Florida wilt zien, volg je deze route. Je kunt uiteraard bestemmingen toevoegen, weglaten en de reis langer of korter maken. Deze route voert je langs alle bezienswaardigheden uit de reis Kids Go Florida én het noordelijke deel van de Sunshine State. Ontdek het Spaanse erfgoed van St. Augustine, zie wilde paarden en dolfijnen op Amelia Island en relax op de kilometerslange zandstranden van Panama City Beach.

**18 DAGEN**

1 Miami 2 Cape Canaveral 3 St. Augustine 4 Amelia Island 5 Tallahassee 6 Panama City Beach 7 Orlando 8 Fort Myers 9 Everglades 10 Key West 11 Key Largo



Bekijk deze reis op onze website:  [www.tiogatours.nl/nfc](http://www.tiogatours.nl/nfc)  [www.tiogatours.nl/nfa](http://www.tiogatours.nl/nfa)



Cape Canaveral



Miami



Sarasota



Everglades National Park



Fort Myers



St. Augustine



Panama City Beach



Key Largo

# West-Canada

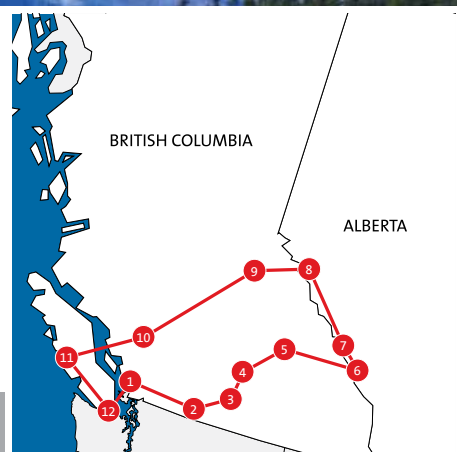
Het ongerepte West-Canada is met zijn bergen, gletsjers, meren, canyons en wildlife bij uitstek geschikt voor natuurliefhebbers. Meestal begint je ontdekkingstocht in Vancouver of Calgary. Het is mogelijk om je reis door West-Canada te combineren met Amerika. Onze reisadviseurs helpen je graag met het uitstippelen van je route. De reizen op deze pagina's laten zien wat voor moois Canada je te bieden heeft!

## The Wild West

The Wild West is een complete kennismaking met West-Canada in drie weken. Vanuit Vancouver (of Calgary) verken je de zuidelijke wijnstreek met zijn glooiende heuvels en meren, de ongerepte Rocky Mountains en de woeste kusten van Vancouver Island. Tijdens deze reis kun je je wagen aan tal van activiteiten: van raften en kanovaren tot wandelen en paardrijden. Dieren die je onderweg tegen kunt komen zijn beren, walvissen en elanden.

### 21 DAGEN

1 Vancouver 2 Manning Park 3 Penticton 4 Kelowna 5 Mount Revelstoke 6 Banff 7 Lake Louise 8 Jasper 9 Wells Gray 10 Whistler 11 Tofino 12 Victoria



### Dag 1. Europa - Vancouver

Je vertrekt vanuit Europa en komt aan in Vancouver. Als je een auto huurt, kun je deze gelijk ophalen. Het is ook mogelijk de auto op te halen nadat je de stad hebt verkend. Reis je met een camper, dan overnacht je eerst een nacht in een hotel. Camperverhuurders staan het niet toe om direct na een intercontinentale vlucht een camper op te halen.

### Dag 2. Vancouver

Vancouver is een gezellige stad met diverse wijken. Orienteer je vanuit de hoge Lookout Tower, eet lokale delicatessen op Granville Island en wandel door Stanley Park, dat beroemd is vanwege de totempalen. Ook de Capilano Suspension Bridge, een hangbrug over een ravijn ten noorden van Vancouver, is een bezoek waard.

### Dag 3. Vancouver - Manning Park

➡ Afstand: 230 km / 140 mijl

🕒 Reistijd: ongeveer 3 uur

Je haalt vandaag de camper op en gaat op weg naar Manning Park. Manning ligt tussen de natte kustgebieden en het droge binnenlandse plateau. Het is een groene plek met prachtige meren en wandelroutes.

### Dag 4. Manning Park - Penticton

➡ Afstand: 180 km / 110 mijl

🕒 Reistijd: ongeveer 2½ uur

Penticton heeft het beste klimaat van Canada, met wel 2.000 zonuren per jaar. Strandjes, glooiende heuvels en wijngaarden sieren de oevers van het langgerekte Okanagan Lake.

### Dag 5. Penticton - Kelowna

➡ Afstand: 70 km / 40 mijl

🕒 Reistijd: ongeveer 1 uur

Kelowna heeft net als Penticton een mediterraan karakter en trekt veel golfers en zonzonbidders. Een aanrader is een fietstocht over het oude spoor van de Kettle Valley Railway. Dit is een indrukwekkende route over voormalige bruggen en door tunnels.

### Dag 6. Kelowna - Revelstoke

➡ Afstand: 200 km / 120 mijl

🕒 Reistijd: ongeveer 2½ uur

Mount Revelstoke National Park is een plek van contrasten. Tijdens een rit door het park zie je valleien, weiden, regenwouden en bergen met besneeuwde toppen.

## Dag 7. Revelstoke

Je hebt vandaag de tijd om Mount Revelstoke National Park verder te verkennen.

## Dag 8. Revelstoke - Banff

➡ Afstand: 280 km / 180 mijl

🕒 Reistijd: ongeveer 3½ uur

Besneeuwde bergen, helderblauwe meren en groene bossen maken van Banff National Park een schitterende bestemming. Het uitgestrekte, door wilde dieren bewoonde park is een van de meest bezochte natuurgebieden van Canada. In het gezellige plaatsje Banff, midden in het park, vind je winkels, hotels en restaurants. De natuur verken je via de beeldschone Icefields Parkway en Bow Valley Parkway. Er zijn wandelroutes voor wandelaars van elk niveau.

## Dag 9. Banff

Bezoek in Banff National Park zeker de Johnston Canyon. Je kunt via een pad de loop van de onstuimige rivier door de kloof volgen. Ook Moraine Lake is een absoluut hoogtepunt.

## Dag 10. Banff - Lake Louise

➡ Afstand: 60 km / 40 mijl

🕒 Reistijd: ongeveer 1 uur

Lake Louise heeft als bijnaam de 'Jewel of the Rockies'. Wandel langs het meer, ga kanoën en bezoek het majestueuze Fairmont Chateau Hotel dat aan de oever ligt.

## Dag 11. Lake Louise - Jasper

➡ Afstand: 240 km / 150 mijl

🕒 Reistijd: ongeveer 3½ uur

Via de schilderachtige Icefields Parkway rijd je naar Jasper National Park. Onderweg zul je vele malen willen stoppen om de prachtige natuur op de gevoelige plaat vast te leggen. Geliefde stoppunten zijn het onwerkelijk blauwe Peyto Lake en de krachtige Athabasca Falls. Bij het Icefield Centre kun je met de Ice Explorer een rit over een gletsjer maken.

## Dag 12. Jasper

Jasper is het grootste park in de Canadese Rockies. Gletsjers, kristalheldere meren, watervallen, diepe kloven en dichte bossen vormen dit landschap. Het is een ideale leefomgeving voor herten, bevers, elanden, grizzlyberen en zwarte beren. Maak een boottocht over Maligne Lake en bezoek de Maligne Canyon, een diepe kloof met witgrijze wanden.

## Dag 13. Jasper - Wells Gray Provincial Park

➡ Afstand: 350 km / 220 mijl

🕒 Reistijd: ongeveer 4½ uur

Welkom in 'Waterfall Park'! Wells Gray telt maar liefst 250 watervallen, in alle soorten en maten. De bekendste zijn de gemakkelijk te bereiken Spahats Creek Falls, Dawson Falls en Helmcken Falls.



Okanagan Lake

## Dag 14. Wells Gray Provincial Park

Vandaag kun je op je gemak Wells Gray verder bekijken. Wandel bijvoorbeeld naar de Moul Falls, de enige waterval in het park waar je achterlangs kunt lopen. Het pad is smal en komt uit in een grot.

## Dag 15. Wells Gray Provincial Park - Whistler

➡ Afstand: 460 km / 290 mijl

🕒 Reistijd: ongeveer 6 uur

Het resortstadje Whistler heeft een van de grootste skigebieden van Noord-Amerika: Whistler-Blackcomb. Het hele jaar door brengt de gondel je naar de bergtop van Whistler Mountain. Het is een hele ervaring om vervolgens met de Peak-2-Peak Gondola naar de top van de Blackcomb Mountain te gaan.

## Dag 16. Whistler - Tofino

➡ Afstand: 370 km / 230 mijl

🕒 Reistijd: ongeveer 7 uur

Per veerboot maak je de oversteek naar Vancouver Island. Je overnacht in het hippe surfstadje Tofino, waar veel walvistours vertrekken. Naast walvisexcursies kun je in Tofino beercruises boeken en tours naar Hot Springs Cove. In deze natuurlijke warmwaterbronnen (in een oud regenwoud) mag je een duik nemen!

## Dag 17. Tofino - Victoria

➡ Afstand: 320 km / 200 mijl

🕒 Reistijd: ongeveer 4½ uur

Het charmante Victoria is de hoofdstad van de provincie British Columbia en heeft een Engelse uitstraling. De verzorgde tuinen geven de stad de bijnaam 'City of Gardens'. De Butchart Gardens, met planten en dieren van over de hele wereld, is er een voorbeeld van.

## Dag 18. Victoria - Vancouver

➡ Afstand: 110 km / 70 mijl

🕒 Reistijd: ongeveer 3 uur

Vandaag keer je met de veerboot terug naar het vasteland.

## Dag 19: Vancouver

Als je met een camper reist, lever je deze vandaag voor 11:00 in en slaap je in een hotel. Als je vluchtschema het toelaat, kun je de camper eventueel inleveren op de dag van vertrek. Vaak lukt dat echter niet, omdat camperverhuurcentra meestal ver van het vliegveld liggen of vluchten al (vroeg) in de ochtend vertrekken.

## Dag 20. Terugvlucht

Vandaag vlieg je naar huis. Als je met een camper hebt gereisd, ga je met een taxi, shuttle of het openbaar vervoer naar de luchthaven. Heb je een auto gehuurd, dan kun je deze vaak bij het verhuurstation op het vliegveld inleveren.

## Dag 21. Thuiskomst

Door het tijdsverschil kom je vandaag aan in Europa.

Bekijk deze reis op onze website:

🌐 [www.tiogatours.nl/www](http://www.tiogatours.nl/www)

📞 [www.tiogatours.nl/www](http://www.tiogatours.nl/www)

Alle routes in deze brochure zijn voorbeelden. Je kunt ze direct bij ons boeken of helemaal naar wens aanpassen. Onze gespecialiseerde reisadviseurs helpen je daar graag bij.





Banff National Park



Vancouver



Wells Gray Provincial Park



Victoria



Kelowna



Jasper National Park



Tofino



Lake Louise



## Mountain Country

Tijdens deze reis rijd je wat meer kilometers en maak je een boottocht door de Inside Passage, een nauwe zeestraat met torenhoge kliffen. Houd je camera gereed voor adelaars en walvissen! Mountain Country voert je verder noordelijk dan andere rondreizen, door het gebied van de vroegere goudkoorts. Hier tref je veel erfgoed uit het mijnverleden, zoals in 100 Mile House. Natuurlijk ontbreken de wereldberoemde vakantieoord in de Rocky Mountains niet.

**21 DAGEN**

1 Vancouver 2 Harrison Hot Springs 3 Penticton 4 Mount Revelstoke 5 Banff 6 Jasper 7 Wells Gray 8 100 Mile House 9 Prince George 10 Smithers 11 Prince Rupert 12 Port Hardy 13 Campbell River 14 Victoria



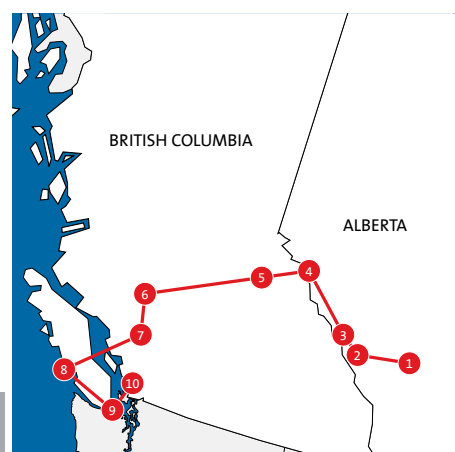
Bekijk deze reis op onze website: [www.tiogatours.nl/mcc](http://www.tiogatours.nl/mcc) [www.tiogatours.nl/mca](http://www.tiogatours.nl/mca)

## Unlimited Adventures

Door een one-way te maken van Calgary naar Vancouver (of andersom), besteed je je tijd optimaal. Zo kun je in minder dan drie weken toch alle hoogtepunten van West-Canada zien. Op deze avontuurlijke trip reis je door de Rocky Mountains naar de ruige kust van de Grote Oceaan. De ontdekkingsstocht gaat over de schilderachtige Icefields Parkway van Banff, naar Lake Louise en Jasper. Je bezoekt ook de belangrijkste plekken op Vancouver Island: Pacific Rim National Park, Tofino en Victoria.

**17 DAGEN**

1 Calgary 2 Banff 3 Lake Louise 4 Jasper 5 Wells Gray 6 Gold Bridge 7 Whistler 8 Tofino 9 Victoria 10 Vancouver



Bekijk deze reis op onze website: [www.tiogatours.nl/uac](http://www.tiogatours.nl/uac) [www.tiogatours.nl/uac](http://www.tiogatours.nl/uac)

## Rockies Amerika & Canada

Houd je van ruige natuur en heb je de tijd? Dan kun je een reis maken door de Rocky Mountains van Amerika én Canada. Door een slimme one-way van Denver naar Seattle kun je zonder te veel kilometers te maken toch veel zien. Dit routevoorbeeld bevat de belangrijkste bezienswaardigheden in de Rockies, waaronder de nationale parken van Banff, Jasper, Yellowstone en Rocky Mountain. Uiteraard kun je de route naar wens aanpassen, onze reisadviseurs om raad vragen of zelf een route uitstippelen!

**25 DAGEN**



1 Denver 2 Rocky Mountain NP 3 Cheyenne 4 Badlands 5 Rapid City 6 Sheridan 7 Yellowstone 8 Helena 9 Glacier (MT) 10 Kootenay 11 Banff 12 Jasper 13 Glacier (BC) 14 Mount Revelstoke 15 Manning Park 16 Vancouver 17 Seattle



Bekijk deze reis op onze website: [www.tiogatours.nl/racc](http://www.tiogatours.nl/racc) [www.tiogatours.nl/raca](http://www.tiogatours.nl/raca)

# Oost-Canada

In Oost-Canada vind je een perfecte mix van natuur en cultuur. Houd je van grote steden? Bezoek dan Toronto, Montréal, Québec City en hoofdstad Ottawa. Liever veel natuur zien? Reis langs de St. Lawrence-rivier, bezoek de Niagara-watervallen, ga kanoën in Algonquin of bezoek de kustprovincies. Hieronder staan twee populaire routes. Kijk op onze website voor meer inspiratie!

Bekijk deze reis op onze website:  [www.tiogatours.nl/esc](http://www.tiogatours.nl/esc)  [www.tiogatours.nl/esa](http://www.tiogatours.nl/esa)

Peggy's Cove

## Eastern Spirit

Ontdek de diversiteit van Zuidoost-Canada. Deze reis voert je van Toronto en de Niagara Falls door het landelijke Ontario. Bij Kitchener ligt Mennonite Country, waar de conservatieve boeren nog met paard en wagen rondrijden. Je bezoekt de statige hoofdstad Ottawa en het Franse Québec City. In Algonquin kun je prachtig kanoën en de Georgian Bay en Thousand Islands-regio lenen zich perfect voor rondvaarten.

**15 DAGEN**

1 Toronto 2 Niagara Falls 3 Kitchener 4 Georgian Bay (Midland) 5 Algonquin 6 Ottawa 7 Mont-Tremblant 8 Québec City 9 Montréal 10 Thousand Islands (Kingston)



## Nova Scotia & Prince Edward Island

In Noordoost-Canada duik je in de inheemse, Schotse en Acadische geschiedenis. Op Nova Scotia bezoek je prachtige vissersdorpjes met vuurtorens en houten huizen. Peggy's Cove is het lichtende voorbeeld. Ga mee op walvisexcursie, verwonder je over de enorme getijdenverschillen in de Bay of Fundy en maak schitterende ritten en wandelingen door Cape Breton Highlands National Park. Halifax en Charlottetown zijn twee steden boordevol geschiedenis.

**15 DAGEN**

1 Halifax 2 Lunenburg 3 Kejimikujik 4 Digby 5 Truro 6 Charlottetown 7 Cardigan 8 Antigonish 9 Cape Breton 10 Liscomb Mills



Bekijk deze reis op onze website:  [www.tiogatours.nl/nsc](http://www.tiogatours.nl/nsc)  [www.tiogatours.nl/nsa](http://www.tiogatours.nl/nsa)



Niagara Falls




Cape Breton Island



Toronto



Québec City



Thousand Islands (Kingston)



Algonquin Provincial Park



Cavendish



Lunenburg

# Hawaii

Een paar duizend kilometer van het vasteland van Amerika ligt de vulkanische eilandengroep Hawaii. Hawaii is een tropisch paradijs waar je kunt surfen en relaxen op stranden. Je stippelt je Hawaii-avontuur uit samen met een reisadviseur, die de autohuur, (binnenlandse) vluchten en hotels voor je regelt. We inventariseren je wensen en adviseren je over welke eilanden en bezienswaardigheden daar bij passen.

Lees meer over Hawaii op [www.tiogatours.nl/autoreizen/hawaii](http://www.tiogatours.nl/autoreizen/hawaii).

Oahu

**Big Island:** Big Island is bijna twee keer zo groot als alle andere eilanden van Hawaii bij elkaar. Het eiland heeft veel verschillende landschappen en bezienswaardigheden. Strijk neer op een gitzwart strand, beklim een vulkaan in Hawaii Volcanoes National Park of wandel door het regenwoud.

**Maui:** Op 'Magic Island' Maui zie je watervallen, rotskusten afgewisseld met prachtige zandstranden en de vulkaan Haleakala. In het Haleakala National Park leven de meeste bedreigde diersoorten van alle nationale parken in de Verenigde Staten.

**Molokai:** Molokai wordt wel het 'meest Hawaïaanse eiland' genoemd, omdat veel inwoners van autochtone Hawaïaanse afkomst zijn. De westelijke zijde van het eiland is droog, de nattere oostzijde bestaat uit ontoegankelijke bergen. Aan de noordkust liggen de hoogste zeekliffen ter wereld.

**Oahu:** Oahu Island is het dichtstbevolkte en drukst bezochte eiland van Hawaii. Beroemd zijn de hoofdstad Honolulu, het strand van Waikiki en de talloze surfspots. Een bezoek aan het historische Pearl Harbor is een aanrader.

**Kauai:** Kauai heeft een zeer diverse begroeiing, waardoor het de bijnaam 'Garden Island' draagt. Het is het groenste eiland van Hawaii, maar ook meteen een van de natste plekken op aarde. Indrukwekkend is de kustlijn van het Nā Pali Coast State Park met kliffen van meer dan een kilometer hoog.



# Alaska & Yukon

Alaska en Yukon zullen je verrassen met hun ongerepte en indrukwekkende natuur. Je reist door het leefgebied van wilde dieren en treedt in het spoor van de vroegere goudzoekers. Met wat geluk spot je beren, walvissen en elanden, die de mens in aantal ruimschoots overtreffen. De reis hieronder dient als inspiratie en is helemaal aan te passen aan jouw voorkeuren.

Bekijk deze reis op onze website:  [www.tiogatours.nl/ay](http://www.tiogatours.nl/ay)

Fairbanks

## Alaska & Yukon

Deze camperreis begint in Anchorage (of Whitehorse) en combineert de Canadese provincie Yukon met de Amerikaanse staat Alaska. Je trekt de wildernis in en ziet bergen, gletsjers en wilde rivieren. In Alaska doe je onder meer Denali National Park aan, waar de hoogste berg van Noord-Amerika zich bevindt. In de Yukon bezoek je onder andere de goudzoekersplaats Dawson City en Kluane National Park. Je ontdekt de inheemse cultuur en aanschouwt misschien wel het magische noorderlicht.

**24 DAGEN**

1 Anchorage 2 Talkeetna 3 Denali 4 Fairbanks 5 Tok 6 Kluane 7 Haines 8 Whitehorse 9 Dawson City 10 Tok 11 Matanuska Glacier 12 Whittier 13 Seward



Haines



Denali National Park



# Op ontdekking in de Yukon



Travel Yukon in samenwerking met Mirjam de Goede, Yukon-expert bij Tioga Tours

'De Yukon is ruig, ongerept en uitgestrekt. Je kunt er kilometers rijden zonder ook maar iemand tegen te komen: er leven meer elanden, kariboes en beren dan mensen. Je bent in Yukon ondergeschikt aan de natuur en het "alleen op de wereld"-gevoel is onbeschrijflijk. Met een camper of auto treed je in de voetsporen van goudzoekers. Je bezoekt mijnstadjes met oude saloons en duikt in de cultuur en het erfgoed van de First Nations: de inheemse bevolking die vaak nog op traditionele wijze leeft. Ik geef je graag mijn tips voor een geslaagde reis naar Yukon!

## De natuur wacht op je

Voor veel toeristen begint hun Yukonreis in de hoofdstad Whitehorse. Als je uit het vliegtuig stapt, verbaas je je over de prachtige ligging tussen bergen en kristalheldere meren. Neem de stadse omgeving goed in je op, want de natuur wacht op je! Van alle 35.000 inwoners van Yukon woont 80% in Whitehorse. Ter vergelijking: Yukon, in Noordwest-Canada, is even groot als Californië, maar daar leven circa 39 miljoen mensen!

## Land of the Midnight Sun

De beste reisperiode voor Yukon is tussen juni en half september. De temperaturen zijn dan aangenaam en de dagen lang, dankzij de middernachtzon. Begin september is mijn favoriete reisperiode vanwege de prachtige herfstkleuren van de Indian Summer. Tijdens de ijzig koude winters kun je, met een goede voorbereiding, genieten van sledehondentochten en wandelingen op sneeuwschoenen. Wie weet zie je het magische noorderlicht! De lente in Yukon is kort en krachtig, met een weelderige bloemenpracht in de open velden.

## Goudkoorts in Dawson City

Een van mijn favoriete plaatsen in de Yukon is Dawson City, dat eind negentiende eeuw het kortstondige middelpunt van een hevige goudkoorts was. De koorts is inmiddels genezen, maar de gebou-




Dawson City

wen uit de gouden dagen herinneren aan de turbulente tijd. Bekijk in Dawson City de historische huizen en de voormalige goudvelden, woon een variétéshow bij en waag een gokje in Canada's oudste casino. Keno City is ook een aanrader. Hier vertelt het prachtige Mining Museum je over de tijd dat deze verlaten spookstad, met twintig permanente inwoners, een levendige mijnstad was.

## Roadtrip over de Dempster Highway

De Dempster Highway bestaat al een paar decennia, maar is nog steeds een van Yukons best bewaarde geheimen. Tijdens deze indrukwekkende en avontuurlijke roadtrip kun je maar zo elanden, berggeiten, wolven, kariboes en beren tegenkomen! De 736 kilometer lange weg voert je door onherbergzaam gebied naar het barre noorden. Een letterlijk en figuurlijk hoogtepunt is het Tombstone Territorial Park, een ruige wildernis vol bergen en permafrostlandschappen. Ook heel bijzonder zijn de bossen rond de Eagle Plains; door de harde ondergrond staan ze schots en scheef. Je passeert ver-



Dempster Highway

volgens de poolcirkel en eindigt in Inuvik, waar Inuït wonen.

## Kluane National Park

Van een heel andere orde is het Kluane National Park, een gigantisch gebied vol besneeuwde bergen, gletsjers en ijsvelden in Zuidwest-Yukon. Kluane National Park staat op de UNESCO-Werelderfgoedlijst en is een van de laatste ongerepte wildernissen ter wereld. Het vormt al eeuwenlang de thuisbasis van diverse inheemse volken. De beste uitzichten heb je vanuit de lucht: vliegtuigjes en helikopters vertrekken vanuit de plaats Haines Junction – de toegangspoort tot Kluane.

## Meer informatie

- Je kunt je reis door Yukon ook combineren met Alaska. Kijk voor routevoorbeelden op [www.tiogatours.nl/yukon](http://www.tiogatours.nl/yukon) of stippel je eigen reis uit.
- Bezoek de website van Travel Yukon voor alles wat je wilt weten over deze provincie: [www.travelyukon.com](http://www.travelyukon.com).



*Het magische noorderlicht*

*In de Yukon vind je meer wildlife dan mensen*

*Kluane National Park*

# Reizigersfoto's

Onze mailbox stroomde vol toen we onze reizigers vroegen hun favoriete vakantie-foto's in te sturen. Het was niet makkelijk een selectie te maken, maar we zijn eruit!



Links:  
**Antelope Canyon,  
Arizona**

Tours naar Antelope Canyon zijn het toppunt van toerisme, maar toen we er eenmaal waren snapten we ook goed waarom. De kleuren, de structuur van de rotsen en bovenal de lichtstralen die de kloof binnen vallen: magisch!

*Michelle Stapel, Nijmegen*

Onder:  
**Rocky Mountain  
National Park, Colorado**

Wapitiherten op camping Timber Creek langs de Trail Ridge Road in Rocky Mountain National Park.

*Jaap en Willemien  
Kluitenberg, Haaksbergen*







**Moraine Lake, Alberta**

Tijdens de zonsopgang is een van de mooiste meren van de Rockies een mooie egale spiegel. Zodra de zon doorbreekt zie je de bergtoppen oranje kleuren.

*Edwin Mooijaart, Wijhe*



**Zion National Park, Utah**

Rik geniet van een prachtig doorkijkje op de Emerald Pools trail in Zion National Park.

*Edwin, Danielle, Job en Rik Hoofs, Bleiswijk*

## Monument Valley, Utah

De bekende weg naar Monument Valley wilden we spectaculair op de foto zetten. Het is er gelukkig niet zo druk als op de snelwegen in Nederland!

*Ingrid van Diermen, Spakenburg*





### **Finger Lakes, New York**

We verbleven in het gebied dat bekendstaat als de Finger Lakes. Op een van onze trips kwamen we bij het Robert H. Treman Park, vlak bij het dorp Ithaca NY. Er zijn daar prachtige trails langs de Enfield Creek met vele watervallen. Ons hoogtepunt was deze 20 meter hoge waterval, die op prachtige wijze naar beneden stroomt in een grote vijver. In deze vijver is zwemmen toegestaan onder toezicht van een badmeester. Er is dicht bij de waterval een duikplank. Het water is er echter nogal koud, zelfs eind juli. Zoals te zien op de foto heeft onze zoon Misha zich hier geweldig geamuseerd!

*Familie Demers, Almere*



### **Vancouver Island, British Columbia**

Deze zomer hadden we een reis geboekt naar Canada. We bezochten onder andere Vancouver Island, speciaal om orka's te zien. Op walvisexcursie bij Campbell River hebben we ze gezien, en hoel! Op een gegeven moment zwommen er acht orka's recht op onze boot af. Zelfs de aanwezige biologe had zoiets niet vaak meegemaakt. Het zien van zo'n groep, samen met het geluid van hun uitademen, was een onvergetelijke ervaring!


*Lilian & Bert Daanen, Heerde*

**Meer ingezonden foto's zien?** Bekijk de albums op onze Facebookpagina: [www.facebook.com/tiogatours](http://www.facebook.com/tiogatours)



**Lake Louise, Alberta**

Lake Louise: heerlijk vroeg in de ochtend omhoog gewandeld. Natuurlijk is het rond het meer prachtig maar het uitzicht van boven is zeker niet minder en is een uitzicht waar de meeste mensen niet de moeite voor nemen en dat maakt het toch weer bijzonder.  
*Janien en Hilco Loman, Steenwijk*



**Horseshoe Bend, Arizona**

Deze foto is gemaakt bij de Horseshoe Bend, één van de hoogtepunten van onze mooie reis. Het uitzicht is duizelingwekkend en de hoogte ook!  
*Familie Kappert, IJhorst*

**CANADA  
VOOR  
IEDEREEN**



 Marcel en Marianne — 6.500 meter in de lucht #ExperienceTransat

## **TOP 5 REDENEN OM VOOR AIR TRANSAT TE KIEZEN**

- > Persoonlijk entertainment aan boord onze Airbus toestellen via individuele touch screens en het nieuwe WiFi netwerk\* aan boord
- > Meer comfort met nieuw ontworpen ergonomische lederen stoelen
- > Reismogelijkheden zoals Club Class en Option Plus voor meer comfort en privileges
- > Vriendelijke, attente en toegewijde medewerkers
- > Gratis ingecheckte bagagevrijdom van 23 kg

\* Deze verbinding biedt geen toegang tot internet.

Tioga Tours en de directe vluchten van Air Transat brengen Canada dichterbij!  
Vraag uw Tioga Tours reisadviseur naar tarieven en voorwaarden