

Tioga Tours



OP ONTDEKKINGSTOCHT IN AMERIKA EN CANADA

Maurits van den Toorn:

BOOMING BOSTON

Wieg van de onafhankelijkheid

Twan Huys:

LET THE GOOD TIMES ROLL IN NEW ORLEANS

WAAN JE IN EEN WESTERN-FILM
in Zuidwest-Amerika





Ontdek Noord-Amerika met KLM en Tioga Tours

Samen brengen we u dichterbij uw droomvakantie.



Inhoudsopgave

Voorwoord	6
Over Tioga Tours	7
ROUTES EN REISINSPIRATIE	
Zuidwest-Amerika	10
Rocky Mountains	20
Noordoost-Amerika	26
Deep South	32
Florida	42
Hawaii	46
West-Canada	50
Oost-Canada	62
Alaska & Yukon	66
JOUW REIS OP MAAT	
Autoreizen	72
Camperreizen	74
Maak je reis compleet	78
Voorpret	80
Reizen met kinderen	81
Reizigersfoto's	83
Gadgets	86





32

© Rebecca Todd



50



62

Voorwoord



Door Paul Backer, directeur

Bomen zo hoog als wolkenkrabbers, eindeloze landschappen vol rode rotsen, kristalheldere meren tussen de besneeuwde Rocky Mountains, witte stranden met helder snorkelwater: het is slechts een kleine greep uit al het moois dat Amerika en Canada te bieden hebben. Tioga Tours heeft twintig jaar ervaring met het organiseren van reizen naar deze landen. Of je nu een camperreis of autoreis zoekt of je eigen droomvakantie wil uitstippelen: we kunnen al je reisdromen waarmaken. Onze reisadviseurs zijn gek op Amerika en Canada en helpen je vanuit hun eigen ervaring. We denken met je mee en stemmen de reis helemaal op jouw wensen af. Ga je mee op ontdekkingsstocht door Amerika en Canada?

Uitgave:

Tioga Tours bv
Marconistraat 15
8013 PK Zwolle (NL)
www.tiogatours.nl
+31-(0)85-0667500
info@tiogatours.nl



facebook.com/tiogatours



twitter.com/tiogatours



instagram.com/tiogatours

Grafisch ontwerp: strakontwerp.nl
(Eind)redactie: Emma Broekhuizen,
Lisa Huis in 't Veld & Irene Hummel

Aan deze uitgave werkten mee:
Twan Huys & Maurits van den Toorn

Fotografie:

Brewster Inc., Conway Scenic Railroad, Familie Beemsterboer, Maurits van den Toorn, Museum at Campbell River, New Orleans Tourism Marketing Cooperation, River Safari, Shutterstock, Tennessee Department of Tourist Development, Tourism Vancouver, Travel Portland, Visit Mississippi, Walt Disney Parks & Resorts

Speciale dank aan:

Onze reizigers voor het insturen van hun schitterende foto's en anekdotes

Foto omslag:

Monument Valley, Utah/Arizona

Foto voorwoord:

Pyramid Lake, Jasper National Park

Tioga Tours bv is aangesloten bij:

ANVR
Calamiteitenfonds
SGR

In verband met mogelijke wijzigingen en eventuele drukfouten kunnen geen rechten worden ontleend aan de in dit magazine vermelde gegevens.

© 2017-2018 Tioga Tours bv. Niets uit deze uitgave mag geheel of gedeeltelijk worden veelevoudigd, opgeslagen in een geautomatiseerd gegevensbestand of openbaar worden gemaakt, op welke wijze dan ook, zonder schriftelijke toestemming van Tioga Tours bv.

Tioga Tours, een (hernieuwde) kennismaking

ZWOLLE | 'Ons jasje in Sint Jansklooster werd te klein'. Na jarenlang te zijn gehuisvest in Sint Jansklooster is Tioga Tours in juni 2017 verhuisd naar een nieuw pand in Zwolle. In een interview met oprichter/directeur Paul Backer en mede-eigenaar Martin Winkel vroeg ik naar het waarom van de verhuizing en wat Tioga Tours zo uniek maakt.



▲ Paul en Martin

MAURITS VAN DEN TOORN

Van Sint Jansklooster naar Zwolle

'We waren in Sint Jansklooster uit ons jasje gegroeid, want inmiddels hebben we ongeveer dertig medewerkers,' aldus Paul. 'Bovendien wilden we graag een ruimte hebben waar we onze bezoekers een vorm van "beleving" konden bieden tijdens onze infodagen. We hebben lang gezocht naar een geschikte locatie, en uiteindelijk is ons huidige pand in Zwolle uit de bus gekomen. Daarmee slaan we twee vliegen in één klap: er is meer werkruimte én we hebben een speciale ontmoetings- en belevingsruimte gecreëerd, die gedeeltelijk als Amerikaanse

diner is ingericht. De camper die al in Sint Jansklooster stond, staat mooi op z'n plek op de Tioga Tours Campground. We hebben nu bovendien een mooie zaal met een groot scherm voor presentaties die gegeven worden tijdens onze infodagen. Zo begint je vakantie naar Amerika of Canada dus eigenlijk al bij ons in Zwolle.'

Goed bereikbaar

Een groot voordeel is dat de nieuwe locatie voor veel mensen handiger te bereiken is. 'Ons kantoor ligt niet ver van de A28, er is ruimschoots parkeergelegenheid en voor

wie met het openbaar vervoer komt: de bus stopt dichtbij en met een ov-fiets vanaf station Zwolle ben je in tien tot vijftien minuten bij ons.' Voor wie zich na een infodag vol presentaties en adviesgesprekken helemaal wil onderdompelen in Amerikaanse sferen: er is zelfs een McDonalds in de buurt!

Te hoge camper en politie met sirene

De verhuizing was – zoals eigenlijk elke verhuizing – een heel gedoe. Het grootste probleem was dat de camper nét te hoog was om naar binnen te kunnen rijden. Paul: 'We hebben het opgelost door de banden half leeg te





▲ Het nieuwe pand

laten lopen. Gelukkig waren er op dat moment ook vijf grote verhuizers in het pand aanwezig: zij zijn eerst achter in de camper op het bed gaan zitten, zodat de camper enkele centimeters lager werd en de achterzijde precies onder de deur door kon. Toen de camper half door de deuropening was, kwamen ze voor in de camper zitten. Daardoor paste het uiteindelijk nèt.'

Inmiddels staat de camper keurig op z'n plek, te midden van levensgrote foto's van de landschappen waarin al vele camperreizen zijn gemaakt. De ruimte is ingericht met allerlei Americana-spullen, zoals reclameborden en neonverlichting. Het grootste en opvallendste element is een Amerikaanse politieauto van de Highway Patrol, compleet met zwaailichten en sirene. 'Grappig genoeg was het heel eenvoudig om daaraan te komen,' vertelt Paul. 'We hebben de politieauto op Marktplaats gevonden. Het heeft een Nederlands kenteken en mag hier ook gewoon de weg op.' Mede-eigenaar Martin heeft er wel eens mee rondgetoerd, wat direct de aandacht van een paar Nederlandse politieagenten trok: niet omdat het niet mocht, maar omdat ze graag met die Amerikaanse auto op de foto wilden.

Tioga Tours: ervaring en enthousiasme
Wat maakt Tioga Tours nu zo uniek? 'Het bijzondere van Tioga Tours is dat elke reizi-

ger een reis op maat kan laten samenstellen of deze zelf kan uitstippelen,' aldus Paul. 'Als je eenmaal een keuze hebt gemaakt voor een route en je vraagt een offerte aan, dan krijg je heel snel antwoord. Die offerte is het uitgangspunt, daarna kan er nog van alles veranderen. De reis moet precies worden zoals de reiziger dat wil; zijn wensen staan centraal.' Hij vervolgt: 'Onze medewerkers hebben allemaal door de VS en Canada gereisd

en adviseren vanuit hun eigen ervaringen en enthousiasme. Als je zelf veel hebt gereisd, weet je precies welke plaatsen de moeite waard zijn voor een (extra) overnachting. Onze reisadviseurs helpen ook bij het kiezen van campings en geven tips voor interessante excursies. We doen alles op basis van persoonlijke ervaring en denken mee. Zo krijg je als jong gezin een slim advies van een reisadviseur die zelf heeft gereisd met kinderen.'



▲ Welkom bij Tioga Tours!

Routepanner en routegenerator

Tioga Tours doet alles in eigen beheer. Zo heeft het een eigen redactie, die behalve de content op de website en social media ook vele uitgaven (zoals infoboekjes en dit magazine) samenstelt. Mede-eigenaar Martin is verantwoordelijk voor de automatisering en heeft daarvoor het "Groot Weergaloos Systeem" (in de wandelgangen aangeduid als GWS) ontworpen: een automatiserings-systeem dat de offertes en boekingen snel en efficiënt verwerkt. Voor de klanten van Tioga Tours zijn de interessantste onderdelen van dit GWS de routepanner en de routegenerator. Martin: 'Op onze site staan routevoorbeelden, die kun je met de routepanner aan je persoonlijke wensen aanpassen. Bijvoorbeeld als je ergens langer of korter wil blijven of ommetje wil maken door extra bezienswaardigheden aan de reis toe te voegen.' De routegenerator gaat nog een stapje verder. 'Daarin kun je plaatsen naar keuze invoeren, waarna de generator de beste route uitrekent en ook aangeeft dat bepaalde wensen misschien niet mogelijk zijn, want,' zo gaat Martin verder, 'vergis je niet in de afstanden. Je kunt wel in één dag van New York naar Chicago willen rijden, maar die afstand is veel te groot; de routegenerator geeft dan ook aan dat dat niet kan. We kunnen alle reisdromen waarheid maken, maar houden wel rekening met de uitvoerbaarheid ervan.'



Reizen op maat

Bij Tioga Tours kun je camperreizen boeken, maar ook reizen met een 'gewone' auto en hotelovernachtingen. Ook die hotelreizen zijn met de routepanner of routegenerator geheel op maat samen te stellen. Onderdeel van elke boeking is een door Tioga Tours samengesteld informatieboekje over de regio waar je naartoe gaat. Reizigers die een complete autorondreis met hotels boeken, ont-

vangen daarnaast een persoonlijke reisgids met informatie over alle te bezoeken plaatsen. Uitgebreide bestemmingsinfo is ook op de website te vinden, naast een hele reeks blogs met praktische tips en artikelen over bezienswaardigheden en allerlei typisch Amerikaanse verschijnselen.


www.tiogatours.nl



▲ Koffiedrinken in onze diner

Zuidwest-Amerika

Zuidwest-Amerika spreekt tot de verbeelding met de Golden Gate Bridge, de Grand Canyon en cowboylandschappen. Wie door deze regio reist, ziet rode kloven, groene valleien, uitgestrekte woestijnen, wereldsteden en hoge bergen. We hebben een selectie van de mooiste routes voor je gemaakt. Op onze site staan er nog veel meer.



Antelope Canyon (Page)



Grand Canyon National Park



Las Vegas



Yosemite National Park



Arches National Park



Death Valley National Park



Horseshoe Bend (Page)

Uitgelichte route



Bryce Canyon National Park

Best of the West ±23 DAGEN ±4100 km

Dit is de populairste rondreis door Zuidwest-Amerika. Vanuit San Francisco maak je een reis langs alle hoogtepunten: je ziet de bergen en sequoiabomen van Yosemite, de Grand Canyon, de betoverende nationale parken van Utah en de indianenreservaten van Arizona. Ook bezoek je de bijzondere Antelope Canyon in Page en reis je over de schilderachtige Pacific Coast Highway in Californië. Hieronder bekijk je de reis van dag tot dag. Je kunt deze reis ook starten in Los Angeles of Las Vegas.

Bekijk, wijzig aantal dagen of pas route aan: www.tiogatours.nl/best-west

1 San Francisco 2 Yosemite 3 Mono Lake 4 Las Vegas 5 Zion 6 Bryce Canyon 7 Capitol Reef 8 Arches 9 Monument Valley
10 Page 11 Grand Canyon 12 Lake Havasu 13 Los Angeles 14 San Simeon 15 Carmel/Monterey



Dag 1. Europa - San Francisco

Je vertrekt vanuit Europa en komt aan in San Francisco. Als je een auto huurt, kun je deze gelijk ophalen. Reis je met een camper, dan slaap je eerst een nacht in een hotel. De meeste camperverhuurders staan het niet toe dat je direct na een lange vlucht een camper ophaalt. Het is ook mogelijk de auto of camper op te halen nadat je San Francisco hebt verkend.

Dag 2. San Francisco

Je hebt vandaag de hele dag de tijd om het gezellige San Francisco te bewonderen. San Francisco is beroemd om de Golden Gate Bridge, de kabeltrams en de steile straten die in een recht patroon over de heuvels golven. Een leuke bezienswaardigheid is het beruchte gevangeneiland Alcatraz.

Dag 3. San Francisco - Yosemite

↔ 300 km / 190 mijl ⏱ ± 4 uur

Vandaag vertrek je per auto of camper naar Yosemite National Park. Rijd door de bergen over de 3.000 meter hoge Tioga Road en wandel door de vallei die is omsloten door 's werelds grootste monolieten. In de lente en vroege zomer zie je er klaterende watervallen. Wie weet spot je een beer!

Dag 4. Yosemite

Vandaag verken je Yosemite National Park.

Dag 5. Yosemite - Mono Lake

↔ 130 km / 80 mijl ⏱ ± 2 uur

Van Yosemite rijd je naar Mono Lake, een groot zoutmeer met veel grillige kalksteentorens, tufa's genaamd. Vanaf oktober/november tot en met mei/juni kan de Tioga Pass tussen Yosemite en Mono Lake wegens

sneeuwval gesloten zijn. Je rijdt dan om via het noorden (Lake Tahoe) of zuiden (Sequoia).

Dag 6. Mono Lake - Las Vegas

↔ 560 km / 350 mijl ⏱ ± 6 uur

De grote hotels, casino's en attracties van de knotsgekke stad Las Vegas vind je aan één straat: de Strip. Veel hotels hebben een eigen thema. In The Venetian waan je je in Venetië, in Hotel New York raas je in een achtbaan langs het Vrijheidsbeeld en in het Excalibur Hotel komen de middeleeuwen tot leven. Neem ook een kijkje in Fremont Street, het oude gezellige downtown waar straatartiesten en muzikanten je vergezellen. Kijk 's avonds zeker naar het plafond: er worden mooie lichtshows op afgespeeld.



TIP van reisadviseur Nienke:

De walvisexcursie in Monterey vond ik fantastisch! De walvissen sprongen helaas niet uit het water zoals op de foto's, maar de dolfijnen die massaal onder en langs onze boot zwommen, maakten dat meer dan goed! Ook leuk voor kinderen. Je moet wel een beetje zeebenen hebben.

Dag 7. Las Vegas - Zion

➡ 270 km / 170 mijl ⏱ ± 3 uur

Zion National Park bestaat uit een groot ravijn, uitgeslepen door de Virgin-rivier. De rode rotswanden vormen een mooi contrast met de groene oase op de bodem van de kloof. Er zijn prachtige uitzichtpunten en wandelaars vinden hier spectaculaire routes, zoals de Narrows en Angels Landing.

Dag 8. Zion - Bryce Canyon

➡ 140 km / 80 mijl ⏱ ± 2 uur

Velen vinden Bryce Canyon het mooiste nationale park van Amerika. In de hoefijzervormige kloof staan door erosie gevormde muren en torens in uiteenlopende kleurschakeringen. Het meest bijzonder zijn de hoodoos, smalle rotspilaren. Geniet van het uitzicht langs de rand, maar daal ook zeker af om tussen de rotspilaren door te wandelen. Een ervaring om nooit te vergeten!



Capitol Reef

Dag 9. Bryce Canyon - Capitol Reef

➡ 200 km / 120 mijl ⏱ ± 3 uur

Capitol Reef National Park herbergt torens, koepels en hoge rotswanden in uiteenlopende kleuren. Het park dankt zijn naam deels aan het beroemde Capitoolgebouw in Washington DC. In het witte zandsteen bevinden zich namelijk koepels die aan het gebouw doen denken. Idyllisch zijn de fruitboomgaarden en de historische gebouwen in de voormalige nederzetting Fruita.

Dag 10. Capitol Reef - Arches

➡ 230 km / 140 mijl ⏱ ± 2½ uur

Nergens ter wereld liggen zoveel natuurlijk gevormde bogen zo dicht bij elkaar als in Arches National Park. Je zult je ogen bijna niet geloven! De meest bezochte bezienswaardigheden zijn de Delicate Arch, de Balanced Rock en de Landscape Arch. De wandeling naar Delicate Arch is pittig, maar de aanblik van de vijftien meter hoge boog aan het eind maakt het de moeite waard.

Dag 11. Arches

Vandaag verken je Arches.

Dag 12. Arches - Monument Valley

➡ 260 km / 160 mijl ⏱ ± 3 uur

Het door Navajo-indianen beheerde Monument Valley Tribal Park is een prachtige plek. In de eindeloze woestijn, met hier en daar grote rode zandsteenformaties, lijkt het alsof je in een westernfilm terechtgekomen bent. Tip: Maak een tour met een Navajo-indiaan.

Dag 13. Monument Valley - Page

➡ 190 km / 120 mijl ⏱ ± 2 uur

Page ligt midden in Navajo Nation, een indianenreservaat. Je kunt hier varen over het stuwmeer Lake Powell, de Horseshoe Bend fotograferen of een tour volgen door de bijzondere Antelope Canyon.

Dag 14. Page - Grand Canyon

➡ 210 km / 130 mijl ⏱ ± 2½ uur

Rijd langs de imposante Grand Canyon en ver gaap je aan het uitzicht. Veel toeristen maken een helicoptervlucht of wandelen een stukje omlaag. Installeer je aan het eind van de dag bij een uitzichtpunt om de zonsondergang te bewonderen.

Dag 15. Grand Canyon - Lake Havasu

➡ 370 km / 230 mijl ⏱ ± 3½ uur

Welkom in Lake Havasu, 'America's Playground'. De strandjes en het koele water trekken veel zonzonbidders en watersporters.

Dag 16. Lake Havasu - Los Angeles

➡ 490 km / 300 mijl ⏱ ± 5 uur

Los Angeles is een van de bekendste steden van Amerika. De meesten zullen Los Angeles kennen van de wijken Hollywood en Beverly Hills. Andere publiekstrekkingen zijn de stranden van Venice Beach ('muscle beach') en Santa Monica (het eindpunt van Route 66).

Dag 17. Los Angeles

Cultuurliefebbers kunnen hun hart ophalen in het Getty Center, dat door velen wordt beschouwd als het mooiste museum van Amerika. Houd je meer van spanning en sensatie? Ga dan naar Universal Studios of Disneyland.

Dag 18. Los Angeles - San Simeon

➡ 410 km / 250 mijl ⏱ ± 4½ uur

Je begint vandaag aan je trip over de Pacific Coast Highway, een schilderachtige route langs de kust. Je overnacht in San Simeon, waar Hearst Castle een bezoek waard is. Hearst Castle is een 'over the top' kasteel met maar liefst 150 kamers en twee zwembaden.

Dag 19. San Simeon - Carmel/Monterey

➡ 150 km / 90 mijl ⏱ ± 2½ uur

Ten noorden van San Simeon ligt de prachtige en ruige kustregio Big Sur. Stop bij het idyllische Julia Pfeiffer Burns State Park en rijd bij Carmel/Monterey de 17-Mile Drive. Deze toeristische route voert je langs woeste kusten en luxe golfresorts.

Dag 20. Carmel/Monterey - San Francisco

➡ 200 km / 120 mijl ⏱ ± 2½ uur

Vandaag rijd je terug naar San Francisco.

Dag 21. San Francisco

Als je met een camper reist, lever je deze 's morgens in en slaap je in een hotel. Als je vluchtschema het toelaat, kun je de camper eventueel inleveren op de dag van vertrek. Vaak lukt dat echter niet, omdat camperverhuurcentra meestal ver van het vliegveld liggen of vluchten al (vroeg) in de ochtend vertrekken.



San Francisco

Dag 22. Terugvlucht

Vandaag vlieg je naar huis. Als je met een camper hebt gereisd, ga je met een taxi, shuttle of het openbaar vervoer naar de luchthaven. Heb je een auto gehuurd, dan kun je deze vaak bij het verhuurstation op het vliegveld inleveren.

Dag 23. Thuiskomst

Door het tijdsverschil kom je vandaag aan in Europa.

Je kunt alle routes in dit magazine direct boeken of helemaal naar wens (laten) aanpassen. Het aantal dagen is een indicatie, je kunt elke reis uitbreiden of inkorten.

Meer route-inspiratie

Peaks, Parks & Volcanoes ±21 DAGEN ±3900 km

Het is een droom van veel reizigers om de geisers en warme bronnen van Yellowstone National Park te zien en bizonen, beren en wolven te spotten. Omdat het park zo noordelijk ligt, is het soms lastig te combineren met een bezoek aan het zuidwesten. Deze reis laat zien dat het kan! De route is met zijn diepe kloven, woestijnen, vulkanische landschappen, besneeuwde bergen en wereldsteden de meest gevarieerde route in West-Amerika. De one-way zorgt ervoor dat je je tijd slim besteedt.

Bekijk, wijzig aantal dagen of pas route aan: www.tiogatours.nl/peaks-parks-volcanoes

1 San Francisco 2 Yosemite 3 Mono Lake 4 Las Vegas 5 Zion 6 Bryce 7 Page 8 Grand Canyon 9 Monument Valley 10 Arches 11 Dinosaur 12 Grand Teton 13 Yellowstone 14 Salt Lake City



Westcoast & National Parks ±23 DAGEN ±3700 km

Tijdens deze reis bezoek je bijna alle hoogtepunten die ook in de reis Best of the West aan bod komen (zie p. 11-12). Deze reis is bedoeld voor de reiziger die liever wat minder plaatsen bezoekt en zo meer tijd heeft om alles goed te zien. Door de slimme one-way besteed je je tijd optimaal. Je begint in Las Vegas en eindigt in Los Angeles (of San Diego). Andersom kan natuurlijk ook! Wij geven graag advies over de voordeligste en beste optie.

Bekijk, wijzig aantal dagen of pas route aan: www.tiogatours.nl/westcoast-national-parks

1 Las Vegas 2 Grand Canyon 3 Page 4 Monument Valley 5 Arches 6 Capitol Reef 7 Bryce Canyon 8 Zion 9 Death Valley 10 Yosemite 11 San Francisco 12 Carmel/Monterey 13 San Simeon 14 Los Angeles



Canyon Explorer ±16 DAGEN ±2500 km

Als je houdt van indrukwekkende natuur met kloven en prachtige vergezichten, dan is dit jouw reis. In Nevada, Arizona, Colorado en Utah bezoek je zeven nationale parken en een *tribal park* (Monument Valley). Wandel door de rode kloven van Bryce en Zion en tuur de duizelingwekkende diepte in bij de Black Canyon en de Grand Canyon. Tijdens deze reis zie je ook veel indianenerfgoed. In Monument Valley kun je een tour maken met een Navajo-indiaan en in Mesa Verde bekijk je eeuwenoude rotswooningen van indianen.

Bekijk, wijzig aantal dagen of pas route aan: www.tiogatours.nl/canyon-explorer

1 Las Vegas 2 Zion 3 Bryce Canyon 4 Capitol Reef 5 Arches 6 Black Canyon of the Gunnison 7 Mesa Verde 8 Monument Valley 9 Page 10 Grand Canyon



Topbezienswaardigheden



Yosemite National Park

 **Waar:** Californië  **Beste tijd:** mei - begin november

'Djosemait' of 'Jozemietie'; de naam van dit nationale park wordt op veel manieren verbasterd. Yosemite (spreek uit: Josèmitie) National Park is met granieten bergen, watervallen en torenhoge sequoia's de schatkist van Californië. Er struinen jaarlijks bijna vier miljoen bezoekers door dit park. Raden waarom is een makkie.

Het hart van Yosemite – Yosemite Valley – bestaat uit weides, granieten rotsgiganten en watervallen. Met 740 meter is Yosemite Falls een van de hoogste watervallen van Noord-Amerika. Ter vergelijking: het Empire State Building in New York is half zo groot. Vooral in de lente en vroege zomer stort het water met een indrukwekkend kabaal naar beneden. In het najaar grijp je helaas vaak mis: veel watervallen zijn dan opgedroogd.

Gelukkig zijn de uitzichten in Yosemite indrukwekkend ongeacht welk seizoen. Bij Tunnel View kijk je dwars “door” de vallei en zie je hoe watervallen en granieten rotsblokken samenkomen in een zee van groen. Op Glacier Point kijk je vanaf een 2.200 meter hoge rotswand diep de betoverende vallei in. De Droomvlucht is er niks bij. De kronkelige berg-

weg ernaartoe alleen al is de moeite waard. Bij Glacier Point starten uitdagende wandelroutes. In het najaar van 2017 kun je weer terecht in de gerestaureerde Mariposa Grove om de grootste sequoia's van Yosemite te bekijken.

De beroemdste en mooiste weg van Yosemite is de Tioga Road. Hij is naar ons vernoemd – of was het andersom? Zodra je de Tioga Road op rijdt, zie je hoe bossen en bergweides plaatsmaken voor kaal grijs graniet. De Tioga Road is de hoogstgelegen weg van de Verenigde Staten en heeft als letterlijk hoogtepunt de Tioga Pass op 3.031 meter. Je passeert verstilde bergmeren, torenhoge bomen, vergezichten en zelfs een aantal wandelroutes. Stop zeker bij de eeuwenoude sequoia's in Tuolumne Grove en het met bergen omringde Tenaya Lake.



*TIP van reisadviseur Monique:
Tenaya Lake aan de Tioga Road is een leuke plek om
in de zomer te gaan zwemmen!*

Zion National Park

📍 Waar: Utah 🌞 Beste tijd: april - november

Zion National Park is het groene hart van de rood gerotste staat Utah. De Zion Canyon werd in miljoenen jaren tijd uitgesleten door de Virgin-rivier, die voor relatief veel begroeiing zorgt. Zion staat bekend om zijn prachtige wandelroutes. De korte Riverwalk is er een van: langs de oever van de rivier loop je de steeds smaller wordende kloof in. Het eind van de Riverwalk wordt gemarkeerd door stapels uitgetrokken schoenen en pootjebadende toeristen en is de start van de hike naar The Narrows.

Merk op dat er na de Riverwalk geen wandelpad meer is en je krijgt gelijk: je moet dóór de rivier wandelen naar het smalste deel van Zions kloof. Het water staat meestal tot je enkels of knieën, maar kan door smeltende sneeuw of hevige regen hoger zijn. De hoge kloofwanden in The Narrows en het zonlicht dat soms door een smalle doorgang piept, vormen een spectaculair decor.

Beroemd en berucht is Zions klim naar Angels Landing, door de park-brochures met recht *strenuous* genoemd. Enkele hoogtepunten zijn een zigzagpad waarbij je bijna verticaal de bergwand op loopt, het uitzicht dat na elke bocht verandert en de rotsen in alle tinten tussen oranje, roodbruin en grijs. Om het eind van de trail te bereiken, volg je ijzeren kettingen, die je op veel plekken nodig hebt om over de smalle berggrichels te klauteren. Eenmaal boven weet je precies waarom je deze uitdaging aanging: je kijkt als een vogel uit over de weidse, groene kloof terwijl eekhoortjes vrolijk tussen je voeten dribbelen.

Ben je niet dol op wandelen, dan kun je een kijkje nemen bij de Weeping Rock en je lekker rond laten rijden door de gratis shuttlebussen. De bussen rijden van maart tot en met december langs alle bezienswaardigheden en startpunten van wandelroutes. In de winter mag je met eigen vervoer het park in.



The Narrows



Zion Canyon Overlook



Angels Landing



Virgin River

Bryce Canyon National Park

📍 Waar: Utah ☀️ Beste tijd: mei - oktober



TIP van reisadviseur Marianne:
Verken Bryce Canyon eens te paard! Je kunt prachtige routes door de canyon volgen, zelfs als je geen geïmproviseerde ruiter bent.

Zandstenen muren en puntige hoodoos vormen het doolhof dat Bryce Canyon heet. Je verkent dit haast buitenaardse landschap via de Rim Road. Deze weg loopt langs de hoefijzervormige kloof en brengt je naar uitkijkpunten die je steeds opnieuw oeh's en aah's ontlokken. Als je goed ter been bent, moet je beslist afdalen in de canyon via de Navajo Loop Trail en terug klimmen via de Queens Garden Trail. Je ziet dan van dichtbij de hoge rotstorens, die iets weg hebben van het bouwwerk van een reuzenkleuter. De hier en daar steile wandeling zal je nog lang bijblijven – niet alleen vanwege de spierpijn in je kuiten. Ook via de pittige Peek-A-Boo Trail kun je afdalen naar de bodem van de kloof.

De knalrode en feloranje kleuren van Bryce Canyon lijken misschien ongeloofwaardig op foto's, maar eenmaal in dit nationale park is het moei-

lijk om niet voortdurend te roepen: 'Het bestaat dus echt!'. Vooral bij zonsopkomst en zonsondergang komen de kleuren goed tot hun recht – in de felle middagzon kunnen je foto's juist flets aandoen. De beste plaats om de hoodoos te zien ontvlammen in de eerste zonnestralen, zijn Bryce Point, Sunrise Point en (de naam doet anders vermoeden) Sunset Point. De zon in de kloof zien zakken doe je bij Fairyland Point.

Bryce Canyon National Park kun je in één dag bekijken. Wil je meerdere lange wandelingen maken, reserveer dan twee dagen. Van half april tot en met oktober kun je gebruik maken van de gratis shuttlebussen.

Goed om te weten

In het voor- en najaar vriest het 's nachts in Bryce Canyon en kan het overdag fris zijn. Een warme jas en trui zijn dan geen overbodige luxe. Of je moet al je vakantieklaren over elkaar aantrekken en als een Michelinmannetje het park verkennen. Gelukkig kun je je korte broek aan zodra de zon hoger aan de hemel staat.



Navajo Loop Trail



Queens Garden Trail



Sunrise Point



Inspiration Point



Helikoptervlucht



South Kaibab Trail



Desert View Point

Grand Canyon National Park

📍 **Waar:** Arizona 🌞 **Beste tijd:** half april - begin november

Elke verschoven wolk en elke stap die je zet, zorgen voor een andere aanblik op de Grand Canyon. Deze 443 kilometer lange kloof is waarschijnlijk de bekendste bezienswaardigheid van Amerika. Grand Canyon National Park bestaat uit de North Rim en de South Rim – die toegankelijker en drukker bezocht is. Het park verwelkomt jaarlijks bijna vijf miljoen bezoekers.


De beste manier om kennis te maken met de South Rim is via de (gratis) shuttlebussen. Je kunt bij verschillende haltes uitstappen voor een Kodakmomentje of wandeling. Daal bijvoorbeeld af in de kloof via de Bright Angel of South Kaibab Trail. Draai wel op tijd om, want een retourtje bodem kost je twee dagen en de klim omhoog is een stuk lastiger dan de afdaling. De Rim Trail langs de kloofrand is gelukkig vlak en voert je naar vele mooie uitzichtpunten. Onze lievelingsplek is Desert View Point, waar je goed ziet hoe weids de Grand Canyon is en je neerkijkt op de Colorado-rivier, die de kloof in miljoenen jaren heeft uitgesleten.

Wie diep in de buidel wil tasten, maakt een rondvlucht boven de Grand Canyon met een helikopter of vliegtuigje. Wie de dollars echt wil laten rollen, kan de vlucht combineren met een rondvaart over de Colorado-rivier. Gelukkig is onze beste tip helemaal gratis: niets maakt de Grand Canyon sprookjesachtiger dan een zonsopkomst of -ondergang. En die zie je gewoon vanaf een van de uitzichtpunten.

North Rim

Bezoek je de North Rim, ga dan zeker naar Point Imperial en Cape Royal. De noordelijke rand van de Grand Canyon is vaak lastig in routes op te nemen en daarom een stuk minder toeristisch dan de zuidelijke rand. Ook is de North Rim door sneeuwval beperkter geopend: doorgaans van half mei tot eind oktober.

Voor op je bucketlist



Utah

Arches National Park

Tip Bezoek ook het nabijgelegen Canyonlands met prachtige vergezichten. 's Ochtends vroeg piept de zon precies onder de Mesa Arch door.

Arches National Park staat vol natuurlijk gevormde bogen in alle soorten en maten. De Double Arch bijvoorbeeld: een enorme rots waarin twee aan elkaar vastzittende bogen zijn uitgesleten. Of de reusachtige North en South Window die het uitzicht over het rotslandschap omlijsten. De topper is de Delicate Arch: een zestien meter hoge boog aan het eind van een hete klim. Wandelen kun je volop in Arches National Park, grappig genoeg vaak over gladde rotsplateaus waarvan je niet zou vermoeden dat het een wandelpad is als er geen voetafdrukken of bordjes met 'trail' stonden. De Primitive Trail lijkt op een grote mensen-speeltuín, je kunt er klimmen en klauteren over enorme rotsen, zandbakken en hoge richels, die soms best een beetje spannend zijn.

Utah & Arizona

Monument Valley

Tip Boek een excursie, want de mooie verborgen plekken liggen aan onverharde toegangswegen die niet met eigen vervoer bereikbaar zijn.

Immense *buttes* rijzen op uit het weidse en vlakke landschap van Monument Valley. Wellicht is dat het leukste aan Amerika: dat er na 198 kilometer rechtdoor rijden opeens iets is. Een bijzonder gevormde rots, een hertenfamilie die in de berm graast of de wereldberoemde toegangsweg tot Monument Valley. Hier in Navajo Nation, het land van de Native Americans, spelen symbolen, traditie en rituelen een belangrijke rol. Het bezoekerscentrum hangt dan ook tjokvol handgeweven tapijten, dromenvangers en cd's met panfluitmuziek. Vanaf het uitzichtpunt naast het bezoekerscentrum zie je de drie beroemdste rotsformaties van Monument Valley, waaronder ons logo. Meer *buttes* kun je zien als je een jeeptour maakt met een Navajo-Indiaan.

Californië

Sequoia National Park

Tip Neem met de camper de noordelijke ingang in verband met de smalle, bochtige wegen in het zuiden!

Met het voltallige gezin een boom knuffelen en dan alsnog elkaars handen niet kunnen aanraken: dat kan alleen in Sequoia & Kings Canyon National Parks. Deze buurparken hebben als publiekstrekker de reuzensequoia's, ook wel mammoetbomen genaamd. Met 84 meter hoogte en 11 meter doorsnede is de General Sherman Tree 's werelds grootste boom in volume. General Sherman wortelt naar schatting al 2.300 tot 2.700 jaar in onze aarde. De andere sequoia's in deze parken doen echter nauwelijks onder voor deze joekel. Zet ook Moro Rock op je lijstje: als je de 400 treden in de rots hebt beklommen, kijk je uit over de indrukwekkende Sierra Nevada.





Arizona

Route 66

Tip Haal een Route 66 Passport in het Route 66 Museum in Kingman en laat alle historische platen afstempelen.

Get your kicks on Route 66! Droom je van ouderwetse diners, tankstations en uithangborden met het iconische logo, verruil dan bij Seligman de Interstate 40 voor de Historic Route 66 naar Kingman. Stop zeker bij Hackberry voor een foto van de General Store en het ouderwetse tankstation. Kingman doopt zichzelf 'the Heart of Route 66' en geeft een kijkje in de levendige geschiedenis met zijn historische gebouwen. Niet ver van Kingman liggen de verlaten mijnstadjes Oatman en Chloride, waar het verleden herleeft met *shootouts* en *gunfights*. Wie na zijn roadtrip hoopt op de Santa Monica Pier in Los Angeles onthaald te worden door cowboys te paard, mijnwerkers of ezeltjes komt helaas bedrogen uit. Slechts een enkel bordje aan een lantaarnpaal wijst erop dat de legendarische Route 66 hier eindigt.




Arizona

Sedona

Tip Leuk voor kinderen is het Slide Rock State Park, dicht bij Sedona. De Oak Creek heeft er een natuurlijke waterspeeltuin uitgesleten.

Het knalrode rotslandschap van Sedona staat niet in elke route door West-Amerika. Zonde, want alleen al Cathedral Rock zou het goed doen in je fotoalbum. Deze rots heeft de vorm van een kathedraal en wordt rond zonsopgang prachtig weerspiegeld in de Oak Creek. Ook Chapel of the Holy Cross zorgt voor een origineel kiekje: deze kaarsrechte rooms-katholieke kapel verrijst uit de ronde rotsen. Sedona is de ideale plek voor wandelen, kajakken, mountainbiken en een tour per jeep of hummer. Ben je niet zo'n avonturier, doe dan je voordeel met Sedona's spirituele achtergrond. Je aura laten fotograferen of de geneeskrachtige werking van kristallen ervaren, is weer eens wat anders – zullen we maar zeggen.



Colorado

Mesa Verde

Tip Meld je vroeg in de ochtend bij het bezoekerscentrum om kaartjes voor de rondleidingen met gids te bemachtigen.

In de nissen en ravijnen van Mesa Verde ontdek je de huizen en ceremonieruimtes van de Voorouderlijke Pueblo. Deze inheemse stam leefde hier tot de dertiende eeuw en bouwde vernuftig dorpen op beschutte plekken. Daardoor kun je vandaag de dag nog kijken naar bouwwerken met treffende namen als Long House en Balcony House. Met 130 kamers en acht kiva's (ondergrondse ceremonieruimtes) is Spruce Tree House de best bewaarde woning van Mesa Verde. Ook Cliff Palace is een bezoek waard, alleen al om de mooie wandeling van vijf kilometer waarbij je soms over korte ladders klautert. Sommige bouwwerken kun je zelfstandig bezoeken, andere alleen met een *ranger*.

Rocky Mountains

De Rocky Mountains zijn de hoogste bergen van Amerika. Je reist door bijzondere landschappen met prairies en besneeuwde bergpieken. Fotografeer de presidentshoofden van Mount Rushmore en vergaap je aan de geisers in Yellowstone. Onderweg zie je misschien bizons, elanden en beren. Alle routevoorbeelden kun je naar wens aanpassen.



Cannon Beach



Olympic National Park



Badlands National Park



Glacier National Park



Portland © Travel Portland



Rocky Mountain National Park



Yellowstone National Park



Yellowstone National Park

Uitgelichte routes



Amerika the Rockies ±23 DAGEN ±3900 km

'Amerika the Rockies' is bij uitstek geschikt voor natuurliefhebbers. Door een slimme one-way van Denver naar Seattle kun je veel zien zonder continu onderweg te zijn. Je rijdt over de hooggelegen Trail Ridge Road in het Rocky Mountain National Park, bezoekt Mount Rushmore en de ongerepte nationale parken Glacier en Grand Teton. Een hoogtepunt is het beeldschone Yellowstone National Park, met zijn wilde dieren, geisers en *hot springs*. Via Mount Rainier bereik je de westkust bij Seattle.

Bekijk, wijzig aantal dagen of pas route aan: www.tiogatours.nl/amerika-rockies

1 Denver 2 Rocky Mountain NP 3 Cheyenne 4 Badlands 5 Rapid City 6 Sheridan 7 Grand Teton 8 Yellowstone 9 Helena 10 Glacier 11 Coeur d'Alene 12 Mount Rainier 13 Seattle

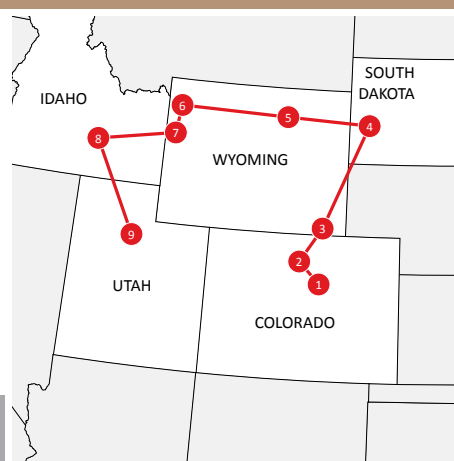


Yellowstone & Presidents ±16 DAGEN ±2500 km

Een ontdekkingsstocht door de Rocky Mountains. Kroonjuweel van de reis is Yellowstone National Park, waar pruttelende modderpoelen, felgekleurde heetwaterbronnen en spuitende geisers in overvloed zijn. Rond Rapid City in South Dakota vind je een cluster van bezienswaardigheden, waaronder de presidentshoofden van Mount Rushmore, de indiaanse tegenhanger Crazy Horse, het surrealistische Badlands National Park en het door bizonen bevolkte Custer State Park.

Bekijk, wijzig aantal dagen of pas route aan: www.tiogatours.nl/yellowstone-presidents

1 Denver 2 Rocky Mountain NP 3 Cheyenne 4 Rapid City 5 Buffalo 6 Yellowstone 7 Grand Teton 8 Craters of the Moon 9 Salt Lake City



Unspoiled Northwest ±21 DAGEN ±3000 km

Je reis door Noordwest-Amerika begint en eindigt in de muzikale stad Seattle. Je zakt af langs de ruige kust van Washington en Oregon en bezoekt een hele rits nationale parken, waaronder de besneeuwde vulkaan Mount Rainier en Olympic National Park, met zijn verlaten stranden en een groen regenwoud. Je doet ook Crater Lake en Mount Saint Helens aan: twee totaal verschillende vulkanische landschappen. Net zo mooi zijn de vrijzinnige stad Portland en de Columbia River Gorge met zijn watervallen.

Bekijk, wijzig aantal dagen of pas route aan: www.tiogatours.nl/unspoiled-northwest

1 Seattle 2 Olympic 3 Cannon Beach 4 Newport 5 Coos Bay 6 Crater Lake 7 Bend 8 John Day Fossil Beds 9 The Dalles 10 Portland 11 Mount St. Helens 12 Mount Rainier 13 North Cascades



Topbezienswaardigheden



Grand Teton National Park



Castle Geysir



Grand Canyon of the Yellowstone



Grand Prismatic Spring

Yellowstone National Park

📍 **Waar:** Wyoming 🌞 **Beste tijd:** juni - september



TIP van reisadviseur Nicky:

We reden met de camper in Yellowstone toen de remlichten van de auto voor ons oplichtten en we opeens oog in oog stonden met een enorme bizon. Met een rustig loopje maakt hij iedereen duidelijk dat deze weg tot zijn territorium behoort. 's Ochtends vroeg en rond zonsondergang heb je de meeste kans om wildlife te zien.

Met zijn felgekleurde *hot springs*, geisers en bizens prijkt Yellowstone bovenaan veel lijstjes met favoriete parken. Yellowstone National Park herbergt de helft van alle geothermische fenomenen op aarde. Dat betekent dat er heetwaterbronnen, zwaveldampen en geisers in overvloed zijn. De bekendste geiser is Old Faithful. Eens in de anderhalf uur spuit hij een krachtige stroom water en stoom de lucht in. Voor kleurenpracht bezoek je de Grand Prismatic Spring en de Morning Glory Pool; heetwaterbronnen in feloranje tot knalblauw en gifgroen.

Van een heel andere orde is de Grand Canyon of the Yellowstone. Deze smalle kloof is 365 meter diep en wordt omringd door rotswanden van vulkanisch gesteente, dat in de loop der eeuwen van zwart naar

opvallend geel en oranje is verkleurd. De Yellowstone-rivier suist door de kloof en vormt verschillende watervallen, waaronder de Lower Yellowstone Falls. Een wandeling over steile trappen brengt je dichterbij deze 94 meter hoge waterval.

Alsof de uitzichten en wandelpaden niet indrukwekkend genoeg zijn, heb je in Yellowstone National Park ook nog kans om grizzlyberen, elanden, coyotes en grijze wolven te zien. Inwoners die je zeker zult tegenkomen, zijn wapitiherten en bizens. De meer dan 200 kilometer lange parkweg, de Grand Loop Road, is 8-vormig en verbindt de belangrijkste bezienswaardigheden met elkaar. Door sneeuw zijn veel parkwegen gesloten van november tot en met april of mei.

Grand Teton National Park

Spitse bergpieken en prairies vol wildlife kenmerken Grand Teton. Dit park ligt ten zuiden van Yellowstone en heeft twee gezichten: in het oosten slingert de Snake River door een breed dal, in het westen rijst de steile, besneeuwde Teton Range op. Grand Teton betekent zoets als 'grote boezem' en werd bedacht door Franse pelsjagers, die de bergtoppen in de negentiende eeuw voor het eerst zagen na lange, eenzame omzwervingen.

Rocky Mountain National Park

📍 Waar: Colorado 🌞 Beste tijd: juni - september

Van spitse bergtoppen en door gletsjers uitgesleten dalen in het oosten tot groene wouden en graslanden in het westen: Rocky Mountain National Park heeft diverse gezichten. Je verkent het park via de Trail Ridge Road, die garant staat voor een onvergetelijke roadtrip.

De Trail Ridge Road is een van de hoogst gelegen geasfalteerde wegen van de VS. Hij verbindt in 77 kilometer de westelijke en de oostelijke parkingangen met elkaar. De route stijgt tot meer dan 3.700 meter boven zeeniveau. Onderweg word je betoverd door uitzichten over uitgestrekte bergketens, valleien, gletsjers en toendra. Voor het 'Top of the World'-gevoel wandel je de Tundra Communities Trail. Je voelt de ijle berglucht, kijkt letterlijk neer op de Rockies en struint door de toendra die her en der wordt opgeleukt door keien en rotspartijen. Wildlife spotten doe je het best in de Kawuneechee Valley. In deze lager gelegen weides laten elanden en herten zich het sappige gras goed smaken.

Het oostelijke deel van Rocky Mountain National Park ligt een stuk lager. Hier leiden wandelpaden je naar schitterende meren. Trek je wandelschoenen aan voor een kort rondje om Bear Lake of maak een langere hike langs drie andere meren met de sprookjesachtige namen Nymph Lake, Dream Lake en Emerald Lake. Tot slot raden we je de tocht naar Mills Lake aan. Houd je camera in de aanslag om een van de mooiste plaatjes van de Rockies te schieten: het uitzicht op Longs Peak, de hoogste bergtop van het park!

Sneeuw en hoogte

Door de hoge ligging is de Trail Ridge Road vaak bedolven onder sneeuw. De weg is meestal geopend van eind mei tot begin oktober. Doordat je op deze weg een groot hoogteverschil hebt, kun je last krijgen van hoogteziekte.



Trail Ridge Road



Emerald Lake



Bear Lake



Longs Peak



Kawuneechee Valley

Black Hills

📍 **Waar:** South Dakota ● **Beste tijd:** juni - oktober



De Black Hills is een geïsoleerde bergketen die zich uitstrekt van Badlands National Park in het oosten tot Devils Tower in het westen van de staat South Dakota. De bergketen wordt omzoomd door groene bossen en de Great Plains: uitgestrekte prairies die dwars door de Verenigde Staten lopen. De Black Hills telt een aantal monumentale attracties. Keystone en Rapid City zijn geschikte plaatsen om als uitvalsbasis te gebruiken.

Mount Rushmore is ongetwijfeld de beroemdste trekpleister van de Black Hills. Hier zijn de hoofden van de presidenten George Washington, Thomas Jefferson, Theodore Roosevelt en Abraham Lincoln uitgehouwen in het grijze graniet. Als antwoord op Mount Rushmore maken de Sioux-indianen het Crazy Horse Memorial. Er wordt al sinds 1948 gewerkt aan dit sculptuur, dat uiteindelijk indianenheld Crazy Horse rijdend op een paard moet uitbeelden. Nu is alleen het gezicht te zien.

Midden in de Black Hills ligt ook Custer State Park. Hier klinken de hoeven van 1.300 bizonen die het park bevolken. Het is een van de grootste

kuddes van de Verenigde Staten. Je spot de bizonen vanaf de Wildlife Loop Road, vooral 's avonds en 's ochtends maak je grote kans. Je kunt er ook elanden, poema's en berggeiten zien.

Bizonen vind je ook in Badlands National Park, dat wordt gesierd door grillige rotsformaties en kleurige canyons. Dit is ook het leefgebied van dikhoornschapen en prairiehonden. Een totaal andere attractie is de 250 meter hoge Devils Tower, die abrupt oprijst uit de vlakke prairie in het westen van de Black Hills. Misschien herken je de foto: in 1977 speelde Devils Tower een rol in de sciencefictionfilm *Close Encounters of the Third Kind* van Steven Spielberg. Over het ontstaan van Devils Tower doen verschillende verhalen de ronde. Volgens één inheemse legende zijn een paar kinderen buiten aan het spelen wanneer enkele beren uit het niets opduiken en aanvallen. De kinderen bidden in paniek tot de Grote Geest om hen te redden. De Grote Geest laat het stuk rots waarop de kinderen staan, omhoog rijzen. De beren proberen erop te klimmen, maar de rots is te hoog. Hun klauwen maken diepe groeven in het gesteente.



Voor op je bucketlist



Vulkanisch geweld op Mount Rainier & Mount Saint Helens

Rookpluimen verraden dat er nog steeds vulkanen actief zijn in Noordwest-Amerika. Een van de mooiste vulkanen is Mount Rainier: met 4.392 meter hoogte en een eeuwige sneeuwmantel een imposante verschijning. Hij barstte in 1894 voor het laatst uit. Het uitgestrekte Mount Rainier National Park is een walhalla voor natuurliefhebbers dankzij de gletsjers, wouden, toendra en hoge bergtoppen. De groene bergweiden veranderen in de lente in een kleurige bloemenzee. Van een heel andere orde is Mount Saint Helens. Deze vulkaan was tot 1980 bijna 3.000 meter hoog en perfect symmetrisch, wat hem mythisch maakte voor de inheemse bevolking. Na de explosieve uitbarsting veranderde het uiterlijk van de vulkaan drastisch, evenals de natuur eromheen. In het Johnston Ridge Observatory leer je over de impact van de eruptie én heb je een mooi uitzicht op de krater.

Bruisend Portland & spetterend Columbia River Gorge

Op een half uur rijden van Portland sta je plots midden in de natuur. Hier begint de 120 kilometer lange Columbia River Gorge, een diepe kloof die de Columbia-rivier in de loop der eeuwen heeft uitgesleten. De rivier stort zich zo nu en dan met luid geraas naar beneden, zoals bij de Multnomah Falls, Latourell Falls en Bridal Veil Falls. In de Oneonta Gorge waan je je in een sprookje, terwijl je tussen de mos beklede wanden door de rivier waadt. Er is weinig parkeerruimte in de Columbia River Gorge: de bus vanuit Portland biedt gelukkig uitkomst. Ook het prettig gestoorde Portland zelf is een bezoek meer dan waard. De creatieve stad heeft een bruisende muziek- en kunstscene. Bovendien telt 'beervana' Portland wel 65 bierbrouwerijen, heeft het een neus voor streetfood en is het rijk aan musea, boetiekjes en wijnhuizen.

Creatief Seattle & wildernis Olympic

Welkom in Seattle; de thuishaven van Boeing en Starbucks en het decor voor de tv-serie *Grey's Anatomy* en de film *Sleepless in Seattle*. Bands als Pearl Jam en Nirvana zetten de stad in de jaren tachtig op de kaart. Bezoek het muziekmuseum Experience Music Project, geniet van het uitzicht vanaf de iconische Space Needle of volg een tour door de ondergrondse stad – ooit gevuld met saloons en bordelen. Lunchen doe je op Pike Place Market, de oudste boerenmarkt van de VS. Ten westen van Seattle ligt het ruige Olympic National Park. Behalve kuststroken en bergen met gletsjers wacht je hier een knalgroen gematigd regenwoud. Trek je wandelschoenen aan voor de Hall of Mosses Trail. Neem wel je regenjas mee, want het is een van de natste plekken in Amerika!

Noordoost-Amerika

Het noordoosten staat bol van historie en natuur, denk maar aan de Niagara Falls en de overdonderende herfstkleuren in New England. Bezoek ook wereldsteden Boston, New York en Washington DC. De routevoorbeelden hiernaast geven je een indruk van wat je zoal in deze regio kunt bewonderen.



Niagara Falls



Lancaster County, Amish



New York



Chicago



Indian Summer, White Mountains

Uitgelichte routes



New Englander ±20 DAGEN ±3250 km

De noordoostelijke staten worden ook wel New England genoemd. Hier sieren beboste heuvels met pittoreske witte dorpjes het landschap. In de White en Green Mountains zijn rivierkloven, meren en overdekte bruggen. De Finger Lakes-regio bruist van de watervallen en natuurlijk bezoek je ook de wereldberoemde Niagara Falls. Vervolgens duik je bij Gettysburg in de turbulente Burgeroorlog en maak je in Pennsylvania kennis met de levenswijze van de strenggelovige Amish. Je reis begint in New York of Boston.

Bekijk, wijzig aantal dagen of pas route aan: www.tiogatours.nl/new-englander

1 New York 2 Cape Cod 3 Boston 4 Portland 5 Acadia 6 White Mountains 7 Green Mountains 8 Finger Lakes
9 Niagara Falls 10 Gettysburg 11 Lancaster



Explore the Capital Region ±14 DAGEN ±1550 km

Tijdens deze reis krijg kom je te weten hoe de VS zo groot en machtig werden. Je bezoekt de monumenten en gerenommeerde musea van hoofdstad Washington DC en struikt door de historische stad Philadelphia, waar de Onafhankelijkheidsverklaring werd getekend. In Gettysburg draait alles om de Burgeroorlog, in Lancaster bezoek je de Amish-dorpen en in Williamsburg hoor je verhalen over kolonisten die er hun geluk zochten. Je besluit je reis met een portie prachtige natuur in Shenandoah National Park.

Bekijk, wijzig aantal dagen of pas route aan: www.tiogatours.nl/capital-region

1 Washington DC 2 Gettysburg 3 Lancaster 4 Philadelphia 5 Annapolis 6 Ocean City 7 Virginia Beach 8 Williamsburg
9 Charlottesville 10 Shenandoah National Park



Coast to Coast Discovery ±26 DAGEN ±5900 km

Een trip dwars over het Amerikaanse continent is voor veel reizigers een langgekoesterde wens. Je rijdt vanaf New York via de Niagara Falls naar Chicago. Daar volg je de legendarische Route 66. Je treedt in de voetsporen van kolonisten en ervaart de haast eindeloze leegte van het Middenwesten. Voordat je je reis eindigt in Los Angeles, bezoek je de Grand Canyon en Las Vegas. Starten in LA of Chicago kan ook.

Bekijk, wijzig aantal dagen of pas route aan: www.tiogatours.nl/coast-to-coast

1 New York 2 Washington DC 3 Lancaster 4 Niagara Falls 5 Toronto 6 Detroit 7 Chicago 8 Springfield (IL)
9 St. Louis 10 Springfield (MO) 11 Tulsa 12 Oklahoma City 13 Amarillo 14 Albuquerque 15 Petrified Forest
16 Grand Canyon 17 Las Vegas 18 Los Angeles



Booming Boston

Quincy Market (links) en Faneuil Hall (rechts)

Door Maurits van den Toorn

Het is een van de oudste steden van de Verenigde Staten en ook een van de interessantste, met een compact en sfeervol centrum waar het goed wandelen is: Boston. De stad geldt als 'cradle of the revolution', want hier begon rond 1770 de onrust die leidde tot de Amerikaanse Onafhankelijkheidsstrijd. Boston is voor Europeanen vanwege de relatief korte vliegduur bovendien een prettige plek als begin- of eindpunt van een Amerikaanse vakantie.

Geen Kerstmis en ook geen Pasen

Boston ontstond in 1630 als vestigingsplaats van Engelse puriteinen, nabij de plek waar twee riviertjes, de huidige Charles River en Mystic River, in zee stromen. Het was overigens een locatie waar al duizenden jaren sprake is geweest van menselijke bewoning. De Engelse immigranten vernoemden hun nieuwe woonplaats naar hun plaats van herkomst, Boston in Lincolnshire. Die puriteinen waren, het woord zegt het al, puriteins en niet zo'n beetje ook. Zelfs het vieren van Kerstmis ging ze te ver, in 1659 werd de viering daarvan en van Pasen in één moeite door wettelijk verboden. Pas nadat president Ulysses S. Grant in 1870 Kerstmis (dat wil in Amerika zeggen: 25 december) tot nationale feestdag had uitgeroepen, durfde men het ook in Boston en omgeving weer te vieren.

Het rommelt in het Britse overzeese rijk

Boston was lange tijd de grootste stad in de Amerikaanse provincies van het Britse rijk, pas in het midden van de achttiende eeuw werd het overvleugeld door Philadelphia. Het is dan ook niet zo vreemd dat veel van de cruciale gebeurtenissen in de aanloop naar de Onafhankelijkheidsstrijd zich juist in Boston afspeelden. Roemrucht is de Boston Massacre, waarbij in het nauw gebrachte Britse sol-



TIP van reisadviseur Mirjam:

Wil je een citytrip maken? Dan kun je Boston, New York en/of Washington DC heel goed met elkaar combineren. Tussen deze steden kun je gemakkelijk met de trein reizen, je bespaart dan op autohuur. Maak je juist een intensieve rondreis en eindig je in Boston? Dan raad ik Cape Cod aan als plaats om mee te eindigen. Dit is een mooi, idyllisch en lieflijk schiereiland. Heb je nog genoeg energie dan ga je lekker wandelen of fietsen. Wil je de zee op, dan kun je hier prachtig walvissen spotten. Of ga gewoon lekker aan het strand liggen. Er zijn veel restaurantjes waar je heerlijk kunt eten. Kortom: lekker bijkomen na een rondreis!

daten in 1770 bij een rel op straat een aantal burgers doodschoten. Bekender is de Boston Tea Party van december 1773, waarbij boze inwoners een lading thee van de Britse East India Company in zee gooiden. Het ging daarbij niet om de thee zelf, maar om de belasting die erop werd geheven; die belasting was opgelegd door het Britse parlement waar de Amerikaanse kolonisten niet in vertegenwoordigd waren. De Tea Party leidde tot het opschorten van het lokale zelfbestuur van Massachusetts en escaleerde door allerlei maatregelen over en weer, wat uiteindelijk leidde tot het uitbreken van de Onafhankelijkheidsoorlog in 1775. Onderdeel van de Amerikaanse legende is daarbij de 'midnight ride' van zilversmid Paul Revere, die met zijn nachtelijke tocht in april 1775 de plaatselijke milities waarschuwde voor de naderende Britse troepen. Daardoor

lukte het om de Britse soldaten bij Lexington en Concord terug te dringen. De gangbare benaming 'the battles of Lexington and Concord' wekt de indruk dat er enorme legermachten op de been waren, maar in werkelijkheid ging het om schermutselingen van slechts enkele minuten tussen een paar honderd man. Beide gevechten waren vooral in psychologisch opzicht belangrijk, want de Britten bleken niet onoverwinnelijk.

Iers, Italiaans en katholiek

Na de onafhankelijkheid groeide de bevolking van Boston snel, vooral door de toestroom van immigranten uit Ierland. Er is nog steeds een grote Ierse gemeenschap. Met bijna zestien procent vormen inwoners van Ierse herkomst de grootste homogene etnische groep in de stad. De nationale Ierse feestdag St. Patrick's Day wordt op 17 maart uitbundig gevierd. Later in de negentiende eeuw arriveerden ook veel immigranten uit andere landen en veranderde het aanvankelijk Ierse North End gaandeweg in een Italiaanse buurt. Momenteel vormen Italiaanse afstammelingen ruim acht procent van de bevolking. Er zitten, toeval of niet, in North End opvallend veel Italiaanse restaurants. Boston is ook nog steeds overheersend katholiek en had als een van de bekendste katholieke families de Kennedy's. In North End staat (de ruïne van) het geboorte-



Maurits van den Toorn

Maurits van den Toorn is historicus en journalist, in het verleden onder meer bij de Staatscourant, met als specialisatie verkeer en vervoer. Tegenwoordig schrijft hij voor verschillende vakbladen, is hij actief als boekauteur en blogt hij voor Tioga Tours. Hij heeft er geen enkel bezwaar tegen om met enige regelmaat de Verenigde Staten te bezoeken.

www.tiogatours.nl/blog/maurits

huis van Rose Fitzgerald, de moeder van president John F. Kennedy. John F. zelf is geboren in Brookline, een buitenwijk aan de westkant van de stad. Zijn geboortehuis is te bezoeken.

De stad groeide aan alle kanten, landwaarts door de annexatie van aangrenzende gemeenten, maar ook zeewaarts door het volstoren van moerassige kustgebieden met puin en afval. De wijk Beacon Hill heeft nog steeds steile straatjes, maar was aanvankelijk nog veel steiler: een deel van de *hill* is ooit afgegraven en in zee gestort om de stad te kunnen uitbreiden.

Boston is booming

Boston is een pionier op het gebied van stadsvernieuwing. Nadat in de jaren veertig en vijftig van de vorige eeuw veel fabrieken en andere economische activiteiten naar elders waren vertrokken, volgde een periode van achteruitgang en sloop, maar al te drastische ingrepen bleven na protesten achterwege. Het West End bleef daardoor grotendeels gespaard. Het verlies van traditionele economische activiteiten kon worden gecompenseerd door een groei van de dienstensector; vooral vanaf de jaren zeventig ontstonden er veel nieuwe kantoorgebouwen aan de zuidkant van het centrum – niet het meest spannende deel van de stad – en in de westelijker gelegen wijk Back Bay. Hier staat ook de John Hancock Tower, met 240 meter het hoogste gebouw van Boston. Je zou er een uitzichtplatform verwachten; dat was er ook, maar het is na 9/11 gesloten voor het publiek. De stad, met zo'n 670.000 inwoners, is tegenwoordig *booming*, met in de delen dicht bij de binnenstad huzenprijzen die tot de hoogste in de VS behoren. Gelukkig hoeft je je daar als reiziger geen zorgen over te maken.

Big Dig

Ondanks de groei van Boston, blijft het centrum een plezierige plek. Dat komt mede door het ontbreken van grote verkeerswegen. Dat wil zeggen, ze zijn er wel, maar ze liggen onder de grond. Ooit was er wel een snelweg op een viaduct tussen het centrum en het stadsdeel North End, maar in 1982 werd besloten dat viaduct te vervangen door een tunnel. Het bouwen van de tunnels om deze snelweg en de aansluitende wegen onder de grond te krijgen duurde 25 jaar en is de geschiedenis ingegaan als 'the Big Dig' (de grote graafpartij). Dit Central Artery/Tunnel Project (CA/T) kostte een kleine 15 miljard dollar, bijna drie keer zoveel als aanvankelijk was voorzien – de gebruikelijke gang van zaken bij zulke grote projecten – maar het heeft wel een aantrekkelijke binnenstad met relatief schone lucht opgeleverd. Het is echt een project waarvan je kunt zeggen: het kost een paar centen, maar dan heb je ook wat. Denk trouwens niet dat er weinig autoverkeer is, alleen zie en hoor je het niet. Om naar de binnenstad te gaan kun je dan ook beter je auto bij een metrostation of tramhalte in een buitenwijk parkeren en de metro of de tram nemen, het openbaar vervoer is uitstekend.

Freedom Trail

Een van de topattracties van Boston is de Freedom Trail, een wandeling van ruim vier kilometer langs de belangrijkste locaties die te maken hebben met de revolutionaire strijd vanaf 1770. Je kunt die wandeling langs historische gebouwen en begraafplaatsen onder (betaalde) begeleiding maken, maar je kunt het ook op eigen houtje doen. Bovendien kom je als je door het centrum loopt sowieso al langs veel van de panden in kwestie, waaronder Old State House, Faneuil Hall en Massachusetts State House. Een bijzondere bezienswaardigheid is de USS Constitution, een houten fregat van de United States Navy uit het eind van de achttiende eeuw. De route, die grotendeels is aangegeven in rode baksteen op de trottoirs, loopt door het gebied dat officieel het Boston National Historical Park is. In Faneuil Hall heeft de National Park Service een bezoekerscentrum. Minder bekend maar

zeker zo interessant is de Black Heritage Trail van het Museum of African American History die in de wijk Beacon Hill langs een aantal locaties voert die een rol speelden in de strijd om een einde te maken aan de slavernij; Boston was ooit een haven voor de slavenhandel, maar ook (misschien juist daardoor) al vroeg een brandpunt van het abolitionisme. Voor de Black Heritage Trail geldt hetzelfde als voor de Freedom Trail: je kunt de wandeling met een gids maken of met een gratis te downloaden routekaartje in de hand.

Informatie:

Freedom Trail
www.thefreedomtrail.org

Black Heritage Trail
www.maah.org/trail.htm





North End

Stadswandeling

Niet te missen zijn Downtown en het Waterfront met het Old State House (het oorspronkelijke regeringsgebouw uit 1713, waar in 1776 de Declaration of Independence aan de bevolking werd voorgelezen), Faneuil Hall en Quincy Market. Een mooi beginpunt is de Boston Common, het uit 1634 stammende openbare park in het stadshart. Hier staat het Massachusetts State House, het regeringscentrum van the Commonwealth of Massachusetts (zeg nooit the State of Massachusetts!). Je bevindt je hiermee meteen op de Freedom Trail (zie kader p. 29). Die wandeling loopt door naar het aansluitende North End, een buurt die niet alleen is volgepakt met historie maar ook met cafés en restaurants – kortom, geen verkeerde plek om de dag af te ronden.

Beacon Hill en Harvard University

Uiteraard heeft elke stad buurten met een eigen karakter, maar in Boston zijn de ver-

schillen soms erg groot. Bijzonder is het al genoemde Beacon Hill, een wijk met smalle keienstraten waar de negentiende eeuw nog lijkt voort te duren. Ook makkelijk bereikbaar vanaf de Boston Common. Beacon Hill, tegenwoordig een van de duurste wijken van de stad, is ook de achtergrond voor de Black Heritage Trail (zie kader p. 29). De buurt is een ideaal decor voor films en tv-series en wordt ook met enige regelmaat als zodanig gebruikt. De hier gelegen Bull and Finch Pub was de locatie van de ooit populaire comedy-serie *Cheers*.

Veel verderop, maar goed te bereiken met de Red Line van de metro, ligt Cambridge: eigenlijk geen wijk van Boston, maar een onafhankelijke gemeente waar de Harvard University, het Massachusetts Institute of Technology (MIT) en een aantal musea zijn gevestigd. Het is verrassend te zien hoe dorps de campus van de wereldberoemde Harvard University is. Ook voor deze buurt geldt: eet- en drinkgelegenheden te over. Een waarschuwing is op z'n plaats, want een bezoek aan Cambridge kan door de vele fantastische boekwinkels wel leiden tot bagage met overgewicht op de terugvlucht. Desondanks zou ik zeggen: neem vooral het risico!

Daar zit muziek in

Boston is een stad met veel cultuur, zowel traditioneel als alternatief: er zijn veel musea (zie kader) en galeries, de stad huisvest een van de beste symfonieorkesten van de Verenigde Staten, het Boston Symphony Orchestra dat trots kan zijn op een concertzaal met een fantastische akoestiek. Boston brengt bovendien al van oudsher goede bands voort, zoals de in 2004 weer heropgerichte Pixies. Ook uit Boston: Aerosmith, Boston (hoe kan het anders), the Cars, New Kids on the Block, the Lemonheads & Evan Dando, Buffalo Tom, Arthur Baker en nog heel veel meer. En dan zijn er natuurlijk allerlei nu nog onbekende bands die met een beetje geluk 'the next big thing' zijn...



Harvard University



Boston Common

Must see musea

Boston heeft meerdere kunstmusea die zeker een bezoek waard zijn. Het Museum of Fine Arts en het Isabella Stewart Gardner Museum liggen, heel praktisch, vlak bij elkaar en zijn goed bereikbaar per tram vanuit de binnenstad. Het Museum of Fine Arts heeft een grote collectie schilderijen, waaronder veel van de Amerikaanse schilder John Singer Sargent. Het Isabella Stewart Gardner Museum is kleiner van omvang en werd vooral bekend om wat het niet (meer) heeft. In 1990 vond hier namelijk een van 's werelds meest spectaculaire kunstrovers plaats, toen twee als agenten verklede dieven een Vermeer ('het concert'), drie Rembrandts, een Degas en nog een aantal schilderijen wisten mee te nemen. De FBI vermoedt op goede gronden betrokkenheid van de maffia bij deze roof, maar ondanks een steeds hogere beloning heeft niemand ooit zijn mond opengedaan. Van de toen gestolen spullen ontbreekt nog steeds ieder spoor. Gelukkig is er meer in het museum te zien en – merkwaardig genoeg – ook de lege lijsten van de gestolen schilderijen hangen er nog steeds. Dat schijnt het gevolg te zijn van de laatste wens van oprichtster Isabella Stewart Gardner (1840-1924). Zij bepaalde dat de inrichting van haar museum niet ingrijpend mag worden gewijzigd. Jammer genoeg hadden de dieven daar 27 jaar geleden geen boodschap aan.

Voor op je bucketlist



Merens en watervallen

in de Finger Lakes-regio, New York

De Finger Lakes-regio in Upstate New York is geliefd om zijn natuur. Rond de vingervormige meren zijn staatsparken in overvloed. Je wandelschoenen brengen je langs de meren, maar ook naar klaterende watervallen en ruwe ravijnen. De twee langste meren, Cayuga Lake en Seneca Lake, zijn ongeveer zestig kilometer lang en 'slechts' 5 tot 6 kilometer breed.

Watkins Glen State Park is onze favoriet. Er zijn negentien watervallen tot wel achttien meter hoog. Een wandelpad loopt dwars door de kloof, over de rivier en achter watervallen langs. Op een goede tweede plaats komt Letchworth State Park. De rivierkloof die dit park doorklieft, draagt de veelbelovende bijnaam 'Grand Canyon of the East' en telt drie grote watervallen. Zet ook Taughannock Falls State Park op je lijstje. Beleef een heus kodakmomentje bij de 66 meter hoge waterval, die uitkomt in een diepe kom en daarmee een van de mooiste watervallen is van Noordoost-Amerika. Ook leuk: de regio staat bekend om zijn goede wijnen en verse maple syrup.

De staatsparken hebben vaak een camping (reserveren aanbevolen!), hotels vind je onder andere in de stad Ithaca. De 45 meter hoge en 53 meter brede Ithaca Falls ligt op een steenworp afstand van het centrum.

Mountains

in New York en New Hampshire

TIP van reisadviseur Leonie:
Wandel door de Flume Gorge, een smalle rivierkloof. Onderweg kom je watervallen tegen en loop je door een bosrijk gebied. Geen moeilijke wandeling, ook met kinderen prima te doen.

Mountains? Ja, ook die vind je in Noordoost-Amerika! Neem bijvoorbeeld de Adirondack Mountains in New York. Grote kans dat je er nog nooit van hoorde. Maar misschien zegt de naam Lake Placid je iets, het Olympische wintersportdorp tijdens de Spelen van 1980. 's Winters een paradijs voor skiërs en snowboarders, 's zomers de perfecte plek voor een hike, boottocht of frisse duik. Het populairste seizoen is het najaar; de Indian Summer met zijn hoge temperaturen en felgekleurde loofbomen zo ver het oog reikt. Bijna-buurstaat New Hampshire pronkt met zijn White Mountains. Waarschijnlijk is de naam ontleend aan het lichte graniet dat de bergen in de zomer een witte gloed geeft. De White Mountains *got it all*: bossen, ravijnen (zoals de Flume Gorge!), grotten, watervallen, oude stoomtreinroutes en typisch Amerikaanse amusementsparken. Het meest kenmerkend zijn de overdekte bruggen. Beroemd is de uit 1876 daterende 'Honey-moon Bridge' in Jackson, die schittert op vele bruiloftsfoto's.

Schilderachtig en toch ruig

in Acadia National Park, Maine

In het uiterste noordoosten van de VS vind je Acadia National Park, het enige nationale park in de wijde omtrek. Acadia ligt voor het grootste deel op Mount Desert Island. Een ietwat gekke naam, want het beboste eiland met een mozaïek aan meren lijkt in de verste verte niet op een woestijn. De bossen flankeren glooiende heuvels met schilderachtige dorpjes. De kustlijn is ruig met hier en daar een zandstrand.

De trots van Acadia is Cadillac Mountain. Deze 466 meter hoge berg is de hoogste aan de oostkust van de VS. Je rijdt zo naar de top, waar je een geweldig uitzicht hebt op de kust, bergen, eilanden, bossen en vele meren. Het allermooiste meer is Jordan Pond. Geniet van het klassieke uitzicht met de 'Bubbles'. Je kunt er wandelen en kanoën. Vereeuwig ook de Bass Harbor Head Lighthouse uit 1858, die stil de wacht houdt over de rotsachtige kust van het eiland.

Veel reizigers bezoeken tijdens hun trip door Oost-Amerika ook de Niagara Falls.
Lees meer op p. 64.

Deep South

In de Deep South wissel je de muzieksteden Nashville, Memphis en New Orleans af met de machtige Mississippi-rivier en de Great Smoky Mountains. Een bezoekje aan de stranden van Florida is ook mogelijk. Gebruik de routevoorbeelden hieronder ter inspiratie, we maken jouw muzikale pelgrimage voor je op maat.



Blue Ridge Parkway



Oak Alley Plantation



Graceland © Tennessee Dept. Of Tourist Development



New Orleans © Rebecca Todd



Memphis



Mississippi River, raderboot



Great Smoky Mountains National Park

Uitgelichte routes



Dixie Swing ±19 DAGEN ±4000 km

Je start je reis in Orlando, waar je beroemde pretparken als Disney World kunt bezoeken. In Savannah en Charleston maak je kennis met zuidelijke tradities en oude plantages. Natuur vind je in de Great Smoky Mountains. Dan start de reis voor muzikliefhebbers! Je bezoekt Nashville – de bakermat van de country en westernmuziek – en Memphis, de stad van Elvis Presley en Martin Luther King. Ook jazz-stad New Orleans staat op het programma.

Bekijk, wijzig aantal dagen of pas route aan: www.tiogatours.nl/dixie-swing

1 Orlando 2 Savannah 3 Charleston 4 Atlanta 5 Great Smoky Mountains 6 Nashville 7 Memphis 8 Natchez
9 New Orleans 10 Tallahassee

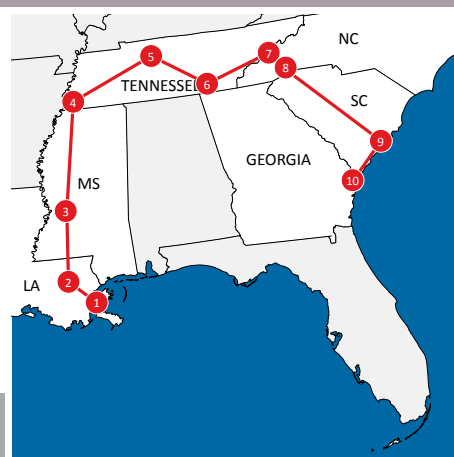


Plantages in Deep South ±18 DAGEN ±2400 km

Deze luxe autoreis draait om muziek, geschiedenis en bijzondere accommodaties. Je bezoekt Vicksburg, dat een belangrijke rol speelde in de Burgeroorlog en de muzieksteden New Orleans, Memphis en Nashville. Ook staan er historische plantages op het programma, waar je soms kunt overnachten. Daarnaast slaap je in bed & breakfasts, kleinschalige boetiekhotels en een voormalig treinstation. In de muzieksteden verblijf je in hotels dicht bij de bezienswaardigheden. Alle accommodaties zijn op aanvraag, op basis van beschikbaarheid.

Bekijk, wijzig aantal dagen of pas route aan: www.tiogatours.nl/plantages-deep-south

1 New Orleans 2 Baton Rouge 3 Vicksburg 4 Memphis 5 Nashville 6 Chattanooga 7 Great Smoky Mountains
8 Asheville 9 Charleston 10 Savannah



Big Cities & Deep South ±19 DAGEN ±3400 km


Deze one-way combineert de twee beroemdste steden van de VS met het Diepe Zuiden. Je begint in New York City, waarna je met de trein naar Washington DC gaat. Lekker makkelijk en het scheelt je in auto- of camperhuurkosten. Daarna begint je reis per auto of camper door de prachtige Blue Ridge Mountains en Smoky Mountains en langs zuidelijke plaatsen die een authentieke charme en gastvrijheid uitdragen. Op het programma staan onder andere de muzieksteden Nashville, Memphis en New Orleans.

Bekijk, wijzig aantal dagen of pas route aan: www.tiogatours.nl/big-cities-deep-south

1 New York 2 Washington DC 3 Shenandoah 4 Roanoke 5 Great Smoky Mountains 6 Nashville 7 Memphis 8 Natchez
9 New Orleans 10 Galveston 11 Houston



Voor op je bucketlist



Muzikale pelgrimage

in Nashville, Memphis en New Orleans

Met New Orleans als de bakermat van de jazz, Memphis als epicentrum van de blues en Nashville als country- en western-hoofdstad wordt je bezoek aan de Deep South een muzikale ontdekkingsreis. In deze steden hoor je de hele dag livemuziek. Niet alleen in de vele bars, cafés en clubs, maar ook gewoon op straat. Op Broadway (Nashville), in Beale Street (Memphis) en in het French Quarter (New Orleans) ben je vaak getuige van goede straatartiesten of spontaan geformeerde brassbands. Je kunt in deze drie steden grootse musea bezoeken over diverse muziekstromingen en artiesten. Van het Johnny Cash Museum en de Country Music Hall of Fame tot het Rock 'n' Soul Museum. Ook veel opnamestudio's en radiostations openen hun deuren voor bezoekers. Beroemd is de Sun Studio in Memphis, waar onder meer B.B. King, Jerry Lee Lewis, Johnny Cash en Elvis Presley hun platen opnamen. Als je fan bent van Elvis kun je een rondleiding volgen door Graceland (zijn landgoed in Memphis, Tennessee) en zijn geboortehuis bezichtigen in Tupelo, Mississippi.

Life's older than the trees

country roads door de bergen



TIP van Monique:
Cades Cove in de Great Smoky Mountains is een indrukwekkende route. Je rijdt door weiden en bossen en hebt kans om beren en ander wildlife te spotten! De historische gebouwen geven een goed beeld van het verleden.

De zon zakt tussen de bergtoppen en in de berm snuffelt een zwarte beer: je kunt er getuige van zijn in Great Smoky Mountains of Shenandoah National Park. De Blue Ridge Parkway verbindt beide parken en slingert 750 kilometer door tunnels, over viaducten en langs beboste bergen. Great Smoky Mountains is (dankzij de gratis entree) Amerika's drukste National Park. Vooral als de Indian Summer de bomen felgeel en knalrood kleurt, is het soms filerijden. Gelukkig verlaten de meeste bezoekers de auto louter voor snelle foto's en het afkloppen van donutkrumels. Trek dus je wandelschoenen aan en hike naar een van de vele watervallen of een uitkijkpunt. Wie goed kijkt, ziet idyllische kerkjes, blokhutten en watermolens als stille getuigen van het vroegere landleven.

Plantages, slagvelden en alligators

de sporen van slavernij en oorlog

I am following the river, down the highway, through the cradle of the Civil War. Als geen ander domineert de Mississippi-rivier het landschap van de Deep South. Op zijn vruchtbare oevers zie je statige antebellum-huizen en slagvelden en gedenktekens uit de Amerikaanse Burgeroorlog. Beroemd zijn tegenwoordig de plantages, waar slaven maïs, katoen en rijst verbouwden in een verleden dat nog niet eens zo heel lang tot de geschiedenis behoort. De hoop en ontbering die de Mississippi bracht, wordt bezongen in de blues (zie kader op p. 40). Tegenwoordig biedt de brede rivier vooral vermaak. Zo kun je roadtrips over scenische drives langs de oevers of een cruise maken op een ouderwetse raderboot, desgewenst onder muzikale begeleiding van een jazzband. De Mississippi-rivier brengt je ook naar Vicksburg, dat vanwege zijn strategische ligging een belangrijke rol speelde in de Amerikaanse Burgeroorlog (zie kader op p. 39). De Mississippi-rivier is na de Missouri de langste rivier van Amerika en mondt bij Louisiana uit in de Golf van Mexico. Dat heeft een gaaf voordeel: er zijn rond New Orleans veel moerassen met bijzondere bewoners. Durf jij in een bootje op zoek te gaan naar alligators tussen het kreupelhout?

New Orleans

*Let the good
times roll*



Aaron Neville, Jazz Fest New Orleans © Cheryl Gerber

Door Twan Huys

New Orleans is, na New York, mijn favoriete Amerikaanse stad. Het is terecht gelabeld als een van de feeststeden van het land en de geboorteplaats van de jazz. Niet voor niets is het vliegveld, net buiten de stad, vernoemd naar de beroemdste muzikale zoon die New Orleans ooit heeft voortgebracht: Louis 'Satchmo' Armstrong. Armstrongs monsterhit 'What a wonderful world' lijkt wel van toepassing op zijn geboortegrond.



Twan Huys

Twan Huys is de presentator van Nieuwsuur en College Tour en de auteur van het boek *De Clintons*, een dubbelbiografie over het leven van Bill en Hillary Clinton. Hij was van 1999 tot 2007 correspondent in de Verenigde Staten en deed onder andere verslag van de presidentsverkiezingen, de aanslagen in New York en orkaan Katrina.

Bruisen en broeien

Aan de oppervlakte bruist en broeit New Orleans. Nergens in het land wordt er meer gezongen, gedanst en superieur gegeten dan in deze stad. Maar tegenover de zonnige Louis Armstrong staat de duistere Lee Harvey Oswald, geboren op 18 oktober 1939 en vierentwintig jaar later de moordenaar van John F. Kennedy. Armstrong en Oswald, water en vuur, verbinden de uitersten van het uitgelaten, vrolijke en tegelijkertijd donkere New Orleans.

Ik ben drie keer in New Orleans geweest. Mijn vuurdoop vond plaats tijdens de Mardi Gras. Opgegroeid met carnaval in Limburg, voelde ik me hier meteen thuis. New Orleans is tijdens Mardi Gras, net als Maastricht tijdens carnaval, een uitbundig gekkenhuis waar de inwoners zich eens per jaar uitleveren aan een uitzinnige catharsis. Het is de louterende werking van de lach en de traan volgens het oeroude recept van de Griekse filosoof Aristoteles: 'Een gezonde geest in een gezond lichaam'.

Kort na mijn eerste bezoek ging ik terug voor het onvolprezen *New Orleans Jazz & Heritage Festival*, dat met twee edities in april en mei is volgepakt met muzikale, culinaire en culturele hoogtepunten uit de rijke geschiedenis van de stad. Opvallend en heel anders dan tijdens mijn bezoek aan het bijna even oude Pinkpop: in New Orleans is het festivalterrein brandschoon. Anders dan in Limburg was hier geen plastic beker te bespeuren in het gras.



New Orleans Jazz & Heritage Festival © Rebecca Todd

Stad van de doden

New Orleans is ook een magische stad, vol bijgeloof, gedomineerd door de machtige voodoo. In de 19^{de} eeuw heerste hier de legendarische Marie Laveau, de wonderschone en machtige voodookoningin. Eenvoudige burgers en notabelen verzamelden zich in drommen voor haar rituele bijeenkomsten.



St. Louis Cemetery No. 1

Marie Laveau ligt begraven in 'de stad van de doden'; de bijnaam van de beruchte begraafplaatsen van New Orleans. Een bezoek aan een begraafplaats is licht macaber, maar verplichte kost voor iedere reiziger. Nergens ter wereld liggen de doden er zo elegant en sinister bij. Vanzelfsprekend boven de grond, zoals Marie Laveau in haar tombe op St. Louis Cemetery No.1. Ondergrondse graven zijn hier zeldzaam vanwege het hoge water. Doodskisten duiken als onderzeeërs op bij de zoveelste overstroming van de stad.

Onheil en horreur

Daarmee zijn we aangekomen bij mijn derde bezoek aan New Orleans, deze keer zonder *Laissez les bon temps rouler*. Onheil nadert in sneltreintempo met een ongekende verwoestende kracht. Het is 28 augustus 2005 als zich boven de Golf van Mexico een orkaan ontwikkelt. De orkaan stormt af op New Orleans, waarvan de bijna vierhonderdduizend inwoners nog geen idee hebben dat hun leven binnen vierentwintig uur een dramatische wending krijgt.

Terug naar mijn aantekeningen van toen, over de dagen nadat orkaan Katrina de stad New Orleans in het hart had getroffen. Als Amerika-correspondent voor het televisieprogramma NOVA deed ik in die dagen trillend van woede verslag van de ravage, en vooral het totale gebrek aan hulp van de overheidsdiensten:

Bewoners kunnen geen kant op, ze zijn woedend en wachten op hulpverleners die niet komen. Wat is hier aan de hand? Waar blijft de cavalerie? De National Guard, de politie en de hulpverleners zijn in geen velden of wegen te bekennen. Een groep zwarte mannen duwt een speedboot van huis naar huis en redt bejaarden van hun veranda's. Als ze onze camera's zien schreeuwt een van de mannen ons toe: 'Make sure you tell them politicians, because them politicians aren't worth SHIT!'

*De beelden van de stad zijn uit de televisieserie M*A*S*H, de geur is die van doodsangst en het geluid is van Coppola's film Apocalypse Now. Het is woensdag 31 augustus, drie dagen na Katrina. Duizenden, vooral arme zwarten, staan op de Interstate 10. Helikopters evacueren 26.000 mensen vanaf het Superdome-stadion in het centrum van de stad naar deze plek voor een reis per bus met onbekende bestemming. Twee mensen plegen zelfmoord vanaf het viaduct, ouden van dagen bezwijken door gebrek aan water en voedsel. Hier gaan mensen dood. Van alles is te weinig: bussen, ambulances, politie. Bloedige vechtpartijen in de eindeloze rijen om een flesje water. Horreur. Ik krijg dat ene nummer van David Bowie niet meer uit mijn hoofd. 'This is not America'.*

De woede borrelt in me op. Waar blijven de autoriteiten, waar blijft de hulp? Het kost steeds meer moeite om niet voor de camera te ontploffen.

Rustig blijven.

'Op de snelweg op een steenworp afstand van de Superdome worden meisjes verkracht en mensen vermoord door gangs. Ze zitten als ratten in de val', zegt Shepard Smith, presentator van het nieuwsstation FOX. Hij waarschuwt me: 'Ben je bewapend? Zo niet, ga dan zeker niet verder de stad in. Je wordt beroofd van alles wat je aan je lijf hebt. Daar beneden is de hel! Maak je uit de voeten.'

Vanaf de snelweg kijk ik tien meter naar beneden. Een buurtwinkel wordt volledig geplunderd. Twee meisjes lopen op een oprit van de snelweg en proberen de stad te ontvluchten. De politie doet volop mee aan de plun-

deringen. Dit is echt, dit is geen Hollywood-productie. Een paar dagen later blijkt dat politieagenten nieuwe auto's bij dealers hebben geroofd en winkels hebben leeggestolen.

Ik geloof niet wat ik zie en hoor. President Bush heeft nu pas zijn vakantie onderbroken. In Air Force One vliegt hij over New Orleans naar Washington. De ernst van de situatie lijkt hem volledig te ontgaan. Is er dan geen televisie of radio op zijn ranch in Crawford, Texas?

Rustig blijven.

New Orleans

We zijn nu twaalf jaar verder en het grootste deel van New Orleans staat er weer fonkelend bij. Niemand had dat ooit voor mogelijk gehouden in 2005. Het is net als na de aanslagen in New York op de World Trade-torens in 2001. Ook toen dacht ik dat New York er nooit meer helemaal bovenop zou komen. De veerkracht van de inwoners van beide steden is immens en juist dat maakt New Orleans en New York voor mij zo aantrekkelijk. Alsof het al in de naamgeving ligt besloten: een nieuw begin na iedere enorme tegenslag.

Nog steeds is New Orleans het epicentrum van uitbundige feesten en partijen, op straat dan welteverstaan, want daar speelt het leven zich hier af. Net als tijdens carnaval in Maastricht, maar dan onder een tropisch zonnetje. French Quarter, de oudste buurt van de stad, bruist en bubbelt met zijn bars en striptenten. Het hoger gelegen French Quarter doorstond Katrina goed, anders was dat in de Lower 9th Ward, de zwarte wijk waar het gammele systeem van dijken de zee ruim toegang gaf.

Hier zag ik in 2005 de gevolgen van de totale verwoesting van orkaan Katrina. De houten huizen bezweken als luciferhoutjes onder de vloedgolf. Juist deze arme, zwarte wijk is het hardst getroffen door de storm en – ondanks grote investeringen en een bouwproject van acteur Brad Pitt – nog steeds niet op de been. Toch is ook deze buurt interessant voor een



Brassband © Rebecca Todd

bezoek, al was het maar omdat de littekens van Katrina hier nog steeds te zien zijn en natuurlijk ook het huis van Fats 'Walking to New Orleans' Domino. Kort na de storm ging het gerucht dat Fats was verdronken. 'RIP FATS, you'll be missed', stond er ten onrechte in rode graffiti op zijn huis. Een paar dagen later dook Fats op bij de geëvacueerden uit de stad. Hij verloor bij de overstroming van zijn huis 12 van zijn 22 gouden platen.

Brassbands en Po-Boys

Als je flaneert door het Garden District, is de kans groot dat je een brassband ziet in de buurt van Frenchmen Street. Als het echt te warm en drukkend wordt tijdens de zomermaanden bieden de historische tramlijnen, de streetcars, verkoeling. Voor \$1,25 per ticket heb je toegang tot drie lijnen: St. Charles, Canal Street en de Riverfront. Vertrekpunt: midden in het centrum.

Hoewel het culinaire aanbod in New Orleans verrijkt en eindeloos is, verdient Johnny's Po-Boys aan 511 St. Louis Street een meer dan ruimhartige aanbeveling. Dit is een van de oudste familierestaurants in de stad (1950), waar de beroemde en kennelijk de beste Po-Boys-sandwiches over de toonbank gaan. Een delicatessen, kan ik uit eigen ervaring melden.

Wie echt diep in de culinaire geschiedenis van New Orleans wil duiken, meldt zich bij Dooky Chase's van de inmiddels 94-jarige Leah Chase. Zij kookt nog steeds vol vuur Jumbalaya, gefrituurde oesters en Gumbo Z'herbes voor oud-presidenten Bush en Obama. Leah Chase verzette zich decennia geleden met hart en ziel tegen de segregatie in haar stad en serveerde alle klanten, ongeacht hun huidskleur. Je bezoek aan het veelzijdige New Orleans, of NOLA zoals de inwoners zeggen, is pas compleet na een bezoek aan deze *Queen of Creole Cuisine*.



9th Ward, een jaar na Hurricane Katrina

The Deep South



Gettysburg

Door Maurits van den Toorn

Bij het begrip 'the Deep South' hebben veel mensen wel een beeld: dat van romantische huizen met zuilengalerijen in classicistische stijl, omringd door grote bomen. Toch is het niet zo makkelijk om te bepalen waar 'the Deep South' precies begint en eindigt. Het is in elk geval een groot gebied waar veel te zien en te beleven is.

Muziek en plantages

Een van de bezienswaardigheden van the Deep South is Charleston in South Carolina: een juweel van een stad uit het koloniale tijdperk. Mississippi heeft de Natchez Trace Parkway tussen Nashville en Natchez, een weg van zo'n zeshonderd kilometer die oorspronkelijk een indiaanse handelsroute was. Het Delta Blues Museum in Clarksdale geeft een overzicht van de uit deze regio afkomstige oer-blues. Tennessee – niet helemaal the Deep South, maar we smokkelen even – heeft de muzieksteden Memphis (met Graceland) en Nashville. En 'the Big Easy' New Orleans heeft behalve jazz en andere muziek het fascinerende National World War II Museum (meer over deze stad op pagina 35).

Het bekendste beeld van the Deep South zijn de *antebellum*-huizen, soms fraai gerestaureerd, soms ook extra-romantisch vervallen. Het is in alle eerlijkheid wel romantiek met een zwart randje, want het zijn de huizen van vroegere plantagebezitters die hun rijkdom letterlijk verwierven over de ruggen van de slaven. In the Deep South waren veel katoen-, suikerriet- en tabaksplantages. Als we kijken naar antebellum-huizen, omvat the Deep South een gebied in het zuidoosten van de Verenigde Staten waarvoor ooit de spreuk 'Cotton is King' gold: Georgia, Alabama, South Carolina, Mississippi en Louisiana. Ook het oostelijke gedeelte van Texas werd vanwege de plantages en het slavernijverleden vroeger wel als Deep South beschouwd. Tegenwoordig wordt het, ook vanwege het droge en woestijnachtige klimaat, eerder tot het Westen gerekend.

Het gaat bij the Deep South hoe dan ook om het gebied dat ooit de Cotton Belt was, met grote plantages en een slavernijverleden. Het

Plantages: een schrijnend contrast

Je kunt in the Deep South een bezoek brengen aan historische plantages met elk een eigen karakter. Zo staat de Oak Alley Plantation bij New Orleans bekend om de brede oprijlaan met waaierende eikenbomen. Gekostumeerde gidsen doen het verleden herleven in de smederij, het slavenkwartier en de antieke autogarage. Laura Plantation (Louisiana) vertelt over de mythes van het Oude Zuiden en vier generaties bewoners van de voormalige suikerrietplantage. Zachtaardiger is Myrtles Plantation (Louisiana), dat met een enorme veranda, glas-in-loodramen en kristallen kroonluchters meer een luxueus landhuis is – zij het met een spookachtig karakter. Ook bij Charleston in South Carolina kun je plantages bezoeken. De Boone Hall Plantation benadrukt het schrijnend contrast tussen het weelderige landhuis en de armoedige slavenvertrekken. De Magnolia Plantation schittert juist met vijvers, bruggen, fontein en bloemen in alle denkbare kleuren.



Oak Alley Plantation



Boone Hall Plantation



Laura Plantation



Maurits van den Toorn

Maurits van den Toorn is historicus en journalist, in het verleden onder meer bij de Staatscourant, met als specialisatie verkeer en vervoer. Tegenwoordig schrijft hij voor verschillende vakbladen, is hij actief als boekauteur en blogt hij voor Tioga Tours. Hij heeft er geen enkel bezwaar tegen om met enige regelmaat de Verenigde Staten te bezoeken.

www.tiogatours.nl/blog/maurits

zijn als gevolg daarvan ook nu nog de staten met het grootste percentage Afrikaans-Amerikaanse inwoners.

Confederatie: eigen president

Als je er op een andere manier naar kijkt, dan bestaat de Deep South uit de zeven staten die zich na de verkiezing van Abraham Lincoln tot president in november 1860 afscheidden van het Noorden en de kern van de Confederatie vormden: South Carolina, Mississippi, Florida, Alabama, Georgia, Louisiana en Texas. Nét niet helemaal hetzelfde dus als de staten die horen bij de Cotton Belt. Uiteindelijk telde de Confederatie elf staten (Arkansas, North Carolina, Tennessee en Virginia splitsten zich ook af), met een eigen president, Jefferson Davis. Het zijn ook de staten waar je het hardste airconditioning nodig hebt. Uiteraard is daar tegenwoordig overal in voorzien, maar het kan buiten goed heet en vochtig zijn. Zeker in de zomer, met af en toe stortbuien van tropische proporties. De natuur is er dan ook weelderig en groen, heel groen.

Stempel van het verleden

The Deep South is ook een gebied dat in veel opzichten afwijkt van Noordoost-Amerika of West-Amerika.

Eigenlijk is Florida door de grote immigratie van (vooral) pensionado's uit het noorden en de enorme toeristenstroom tegenwoordig de minst 'zuidelijke' staat van bovengenoemd rijtje. Je merkt daar ook het minst van het verleden, dat in de rest van de Deep South nog steeds in hoge mate de culturele identiteit bepaalt. De Burgeroorlog – voor ons sowieso iets dat we alleen uit geschiedenisboeken of films kennen – mag ruim anderhalve eeuw geleden zijn geweest, voor veel inwoners van the Deep South spelen die oorlog en de nasleep ervan ook nu nog een rol in het dagelijks leven. Het gevoel van tekort gedaan worden en 'bezet te zijn' door de vijand uit het Noorden leeft bij sommigen nog steeds. Tekenend daarvoor is de recente boosheid toen in New Orleans het standbeeld van de zuidelijke opperbevelhebber Robert E. Lee werd verwijderd.

Het zit sommige zuiderlingen nog steeds niet lekker dat de Confederatie de oorlog heeft verloren. Dat het Zuiden het in de Amerikaanse Burgeroorlog (1861-1865) überhaupt zo lang uithield, is echter vooral als gevolg van het blunderende Noorden, dat zich had opge maakt voor een strijd van hooguit een paar maanden, maar zich keer op keer op keer liet

verrassen door de tactisch slimmer opererende zuidelijke generaals Robert E. Lee en Beauregard. Toch was al snel duidelijk dat het Zuiden het op de lange duur af zou leggen: veruit het grootste deel van de (wapen)industrie bevond zich in het dichter bevolkte Noorden (22 miljoen inwoners), waar ook de infrastructuur vele malen beter was. Het Zuiden (negen miljoen inwoners, van wie bijna de helft slaven) was hoofdzakelijk een agrarisch plantagegebied. De hier geteelde katoen, suiker en tabak werd voornamelijk in fabrieken in het Noorden tot eindproducten verwerkt, een inkomstenbron die door de oorlog wegviel. Pas met de inzet van de generaals Sherman en Grant kon het Noorden het zuidelijke verzet breken en de oorlog winnen.

Reconstructie en Ku Klux Klan

Na de Burgeroorlog werd het Zuiden een soort wingewest voor gelukzoekers, *carpetbaggers* genaamd. President Lincoln was voorstander geweest van een gematigde aanpak van de overwonnen Confederatie, maar werd enkele dagen na het einde van oorlog vermoord. Het Congres was veel radicaler gestemd en verdeelde het Zuiden in een aantal bezettingszones, alsof het een overwonnen vijandige mogendheid was. Binnen deze opgelegde reconstructie kreeg de zwarte bevolking gelijke rechten. Het was een van de aanleidingen voor het ontstaan en de groei van de Ku Klux Klan. Aan de periode van reconstructie kwam in 1877 een einde. President Rutherford Hayes, die was gekozen met steun van de Democratische kiesmannen in het Zuiden, draaide deze wetgeving terug: er kwam (opnieuw) een systeem van segregatie tussen blank en zwart. Pas vanaf de jaren vijftig van de twintigste eeuw en de opkomst van de burgerrechtenbeweging onder de bezielende leiding van Martin Luther King, Jr. uit Atlanta (Georgia) kwam er – in ieder geval nominaal – gelijkstelling tussen blank en zwart. Dat tot voor kort desondanks in South Carolina de Confederate Flag, met de daarbij horende associaties met slavernij en ongelijkheid, nog steeds bij overheidsgebouwen hing,



Monumenten uit de oorlog

Het eerste schot van de Amerikaanse Burgeroorlog werd op 12 april 1861 gelost in Fort Sumter bij Charleston, South Carolina. Het door water omringde fort geeft je een aardig kijkje in de geschiedenis. Ook Manassas National Battlefield Park bij Sterling, Virginia neemt je mee terug naar die tijd. Hier vond de eerste grote veldslag van de oorlog plaats. Op de oevers van de brede Mississippi-rivier tref je meer sporen aan van de langdurige vete. Vicksburg is het bekendste strijdtoneel, hevig bevochten dankzij zijn centrale ligging. Het Vicksburg National Military Park herdenkt de 47-daagse belegering uit 1863. In datzelfde jaar kwam het omslagpunt van de oorlog tijdens de Battle of Gettysburg. De enorme begraafplaats waar president Lincoln zijn toespraak 'Gettysburg Address' hield, is bestlist indrukwekkend.

National Civil Rights Museum

De langdurige strijd die Afro-Amerikanen voerden voor gelijke rechten (en die nog niet eens zo lang tot het verleden behoort) wordt op verschillende plaatsen in the Deep South herdacht. Bijvoorbeeld in het National Civil Rights Museum in Memphis. Tot de collectie behoren de bus van Rosa Parks' busboycot en de motelkamer waar Martin Luther King logeerde toen hij werd doodgeschoten. In Atlanta, Georgia kun je een bezoek brengen aan de Martin Luther King, Jr. National Historic Site met zijn geboortehuis, laatste rustplaats en de kerk waarin hij predikte. In Washington DC staan het Martin Luther King Memorial en het Lincoln Memorial, waar hij zijn beroemde speech 'I have a dream' hield. Het Albany Civil Rights Institute in Georgia vertelt hoe Afro-Amerikanen vochten voor acceptatie en gelijkheid na jaren van slavernij, gewelddadig racisme en segregatie.



geeft te denken. Pas na een oproep van president Obama kwam daar in 2015 een einde aan.

Culturele regio: muziek

Tot zover de politiek en de geografie. Je kunt the Deep South ook als een culturele regio zien, als het gebied waar muzieksoorten als blues, zydeco, jazz en ook country & western vandaan komen. Zoals gezegd moet je dan wel een beetje smokkelen en ook Tennessee meerekenen. En zelfs de rock 'n roll is duidelijk schatplichtig aan het zuiden – vanwege de roots in andere muzieksoorten, maar ook omdat veel van de vroege rockers uit het zuiden kwamen, zoals Buddy Holly (Texas), the Big Bopper (idem), Little Richard (Georgia), Jerry Lee Lewis (Louisiana), Fats Domino (idem), Bo Diddley (Mississippi) en Elvis Presley (idem).

Cultuur: literatuur

In de literatuur is the Deep South vereeuwigd door William Faulkner (1897-1962, winnaar Nobelprijs voor literatuur in 1949), in boeken die vaak niet zo toegankelijk zijn. Een andere bekende zuidelijke auteur is Tennessee Williams (1911-1983), afkomstig uit Columbus, Mississippi. Veel van zijn toneelstukken zijn verfilmd, met als bekendste voorbeeld *A Streetcar named Desire* met Marlon Brando in een van de hoofdrollen. Truman Capote (1924-1984) kwam uit New Orleans en groeide op in Alabama, maar het Zuiden speelt alleen in zijn eerste roman *Other Voices, Other Rooms* een rol. Van geheel andere aard, maar goed om in de sfeer voor een reis naar het gebied te komen is het recente *Deep South* van reisschrijver Paul Theroux.

Dixie

Voor the Deep South wordt soms ook de aanduiding Dixie gebruikt. Over de herkomst van die term bestaan verschillende theorieën, met als meest waarschijnlijke dat het afkomstig is van tiendollarbiljetten in Louisiana met de tekst 'dix'. Je hoort ook wel dat het zou verwijzen naar de landmeters die de Mason-Dixon Line vastlegden, maar die ligt zoveel noordelijker (tussen Maryland en Pennsylvania) dat dit niet zo'n voor de hand liggende verklaring is. Het begrip 'dixie' is een soort geuzennaam geworden, voorbeelden daarvan zijn de country & western-groep Dixie Chicks en de zuidelijke supermarkten Wynn Dixie.



Graceland



Delta Blues Museum © Visit Mississippi



Ground Zero Blues Club © Visit Mississippi

Pareltjes voor onderweg

Onderdeel van veel Deep South-reizen is de muzikale pelgrimage langs Memphis, Nashville en New Orleans. Een aanrader onderweg vanuit het zuiden naar Memphis is het B.B. King Museum in Indianola. Hier duik je in het leven van B.B. King en de geboorte van de blues op katoenvelden, straathoeken en *juke joints*. Ook het met blues doordrenkte Clarksdale ligt op die route. Je bezoekt hier het geboortehuis van Muddy Waters, het Delta Blues Museum en de Ground Zero Blues Club. Volg daarna Route 61 (America's Blues Alley) verder naar Memphis. De beroemdste attractie van het Diepe Zuiden is waarschijnlijk Graceland, gelegen in Memphis. Treed in Elvis' voetsporen met verschillende tours, bijvoorbeeld door de villa met de Jungle Room of langs het graf van The King. Of bewonder Elvis' auto's en privéjets. Ware Elvis-fans kunnen overnachten op een paar honderd meter van zijn laatste rustplaats! Wil je weten waar Elvis ter wereld kwam? Voeg dan zijn geboorteplaats Tupelo toe aan je route. Meer over Memphis, Nashville en New Orleans lees je op p. 34.

**UNITED
AIRLINES**



A STAR ALLIANCE MEMBER 

Discover the USA

*Nonstop from Amsterdam to
Chicago, Houston, New York/Newark and
Washington, D.C., with connections to more than
300 destinations across the Americas.*

fly the friendly skies[®]

united.com

Florida

Florida is meer dan zon, zee en strand! Vaar tussen de alligators in de Everglades, voel de adrenaline in Disney's achtbanen en bekijk raketten bij het Kennedy Space Center. Je kunt je reis door Florida combineren met een bezoek aan de Deep South of zelfs New York. De routevoorbeelden hiernaast kun je op jouw wensen afstemmen. Kijk op onze website voor meer routes.



Pretparken



Captiva Island



Crystal River



Miami



Key West



Everglades National Park

Uitgelichte routes



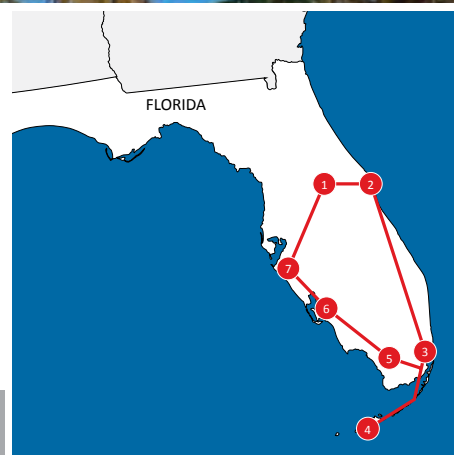
Kids Go Florida

±18 DAGEN ±1500 km

Kinderen van alle leeftijden genieten op een rustig tempo van deze afwisselende reis door Florida. Of je nu acht bent of tachtig: je kunt je vermaken in Walt Disney World, de Universal Studios of SeaWorld. Ga snorkelen op het eiland Key West en strijk neer op de witte zandstranden. Natuurliefhebbers kunnen wandelen of varen door de subtropische wildernis van het Everglades National Park. Hier leven onder andere alligators, flamingo's en pelikanen.

Bekijk, wijzig aantal dagen of pas route aan: www.tiogatours.nl/kids-go-florida

1 Orlando 2 Cape Canaveral 3 Miami 4 Key West 5 Everglades 6 Fort Myers 7 Sarasota



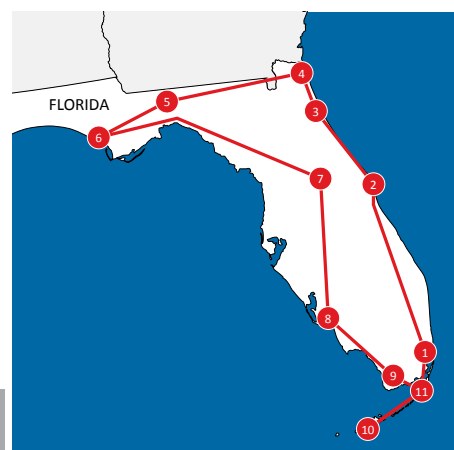
Naturally Florida

±18 DAGEN ±2700 km

Als je de hele staat Florida wilt zien, volg je deze route. Je kunt uiteraard bestemmingen toevoegen, weglaten en de reis langer of korter maken. Deze route voert je langs alle bezienswaardigheden uit de reis Kids Go Florida én het noordelijke deel van de Sunshine State. Ontdek het Spaanse erfgoed van St. Augustine, zie wilde paarden en dolfijnen op Amelia Island en relax op de kilometerslange zandstranden van Panama City Beach.

Bekijk, wijzig aantal dagen of pas route aan: www.tiogatours.nl/naturally-florida

1 Miami 2 Cape Canaveral 3 St. Augustine 4 Amelia Island 5 Tallahassee 6 Panama City Beach 7 Orlando 8 Fort Myers 9 Everglades 10 Key West 11 Key Largo



Eastcoast Explorer

±20 DAGEN ±3100 km

Deze reis geeft je een complete indruk van Oost-Amerika. Je begint in New York (of Miami) en bezoekt zeer diverse steden en natuur. Je ziet veel plaatsen die een belangrijke rol speelden in de geschiedenis van de VS, waaronder Washington DC en Philadelphia. Naarmate je verder naar het zuiden reist, maak je kennis met de natuur van de Blue Ridge Mountains en de Great Smoky Mountains. Je vakantie eindigt in het zonnige Florida.

Bekijk, wijzig aantal dagen of pas route aan: www.tiogatours.nl/eastcoast-explorer

1 New York 2 Washington DC 3 Charlottesville 4 Shenandoah 5 Great Smoky Mountains 6 Charleston 7 Savannah 8 St. Augustine 9 Orlando 10 Sarasota 11 Miami



Fabulous Florida



Art-deco en neon

in Miami

Welcome to Miami in Sunshine State Florida! In de jaren tachtig zette de succesvolle tv-serie Miami Vice de stad voorgoed op de kaart als toeristische trekpleister. De bruisende stad is opgedeeld in verschillende wijken met ieder een uniek karakter. Dankzij de vele fietspaden verken je ze heel gemakkelijk per fiets. Proef de Cubaanse sfeer (en sigaren!) in levendig Little Havana of flaneer over de boulevard in Miami Beach, met zijn pastelkleurige art-decogebouwen en azuurblauwe zee. Slenter in downtown Miami over de Bayside Marketplace, waar je winkeltjes en restaurants vindt en ga zeker naar het oude stadsdeel Coconut Grove. De met bomen omzoomde straten zijn een geliefde filmlocatie. Een grote publiekstrekker is het exorbitante Vizcaya Museum. Deze Italiaanse villa werd gebouwd door een rijke zakenman. Zijn riante onderkomen moest de stijl van 'oud geld' krijgen en staat daarom vol met meubels, schilderijen en andere kunst uit de vijftiende tot negentiende eeuw.

De ruimte in


in het Kennedy Space Center

Het Kennedy Space Center is een van de grootste ruimtevaartcomplexen ter wereld. In het interactieve Space Center kom je alles te weten over de Amerikaanse ruimtevaart. Neem plaats in de spaceshuttle of maak een virtueel ruimte-tochtje in een simulator. Er draaien ruimtefilms in het IMAX-theater, je leert alles over de eerste maanlanding en kunt in de Rocket Garden oude raketten van heel dichtbij bewonderen. Bij je entreeticket is een bustour inbegrepen over het immense terrein. Je rijdt dan langs de lanceerplatformen en bezoekt het Apollo/Saturn V Center, waar onder andere de meer dan 110 meter lange Saturn V-raket staat. Tijdens raketlanceringen is het Kennedy Space Center gesloten. Ben je toevallig in de buurt, ga dan naar Jetty Park om de lancering van een afstand te bekijken. Ook als er geen lancering is, is het leuk om in Jetty Park een (picknick)stop te maken. Vanaf het strand kun je namelijk zeeschildpadden, dolfinen en pelikanen spotten.


Wervelende achtbanen

in Orlando's pretparken

Orlando biedt dagenlang vertier. Alleen Walt Disney World bestaat al uit vier themaparken én twee waterparken. Het populairst is Magic Kingdom, met Mickey en het beroemde sprookjeskasteel. In Universal Studios brengen attracties en achtbanen films tot leven. Je neemt een kijkje achter de schermen en leert hoe een film wordt gemaakt, en kunt aan boord van de Hogwarts Express en rondwalen door Zweinstein. Kun je niet kiezen? SeaWorld combineert wervelende achtbanen met spetterende dieren-shows.



TIP van Margot:
Zelf vond ik Kelly Park erg leuk. Hier kun je op een autoband door een natuurlijk beekje dobberen. Net weer wat anders dan de hectiek in Orlando.



Krokodillen en alligators

in de Everglades

De Everglades beslaat een groot deel van Zuid-west-Florida. Dit weidse moeras met eilandjes van mangroven is niet alleen prachtig, maar ook van groot ecologisch belang, want er leven veel verschillende soorten vogels, vissen en reptielen. Een groot deel valt onder het Everglades National Park. De leukste manier om de Everglades te verkennen, is per airboat. Je zoekt tussen waterlelies en lianen door, terwijl je goed om je heen speurt naar alligators. Je kunt ook door het nationale park rijden en wandelingen maken. Vaak loop je over vlonderpaden, die de zee van gras overbruggen. Kijk goed om je heen of je schildpadden of alligators spot en houd je camera gereed voor de vele, kleurrijke vogels. Wist je dat in je in de Everglades de Angry Bird in het echt kunt tegenkomen? Het is ook leuk om de Everglades te verkennen per kajak of fiets. Deze kun je huren bij sommige bezoekerscentra.

Zeekoeien en zoetwaterbronnen

bij Crystal River

Witte zandstranden en zoetwaterbronnen kenmerken de Nature Coast in West-Florida. Van november tot en met maart ontvluchten honderden zeekoeien (*manatees*) het koude zeewater om de winter te spenderen in de aangenaam warme bronnen. Deze onderwaterwezens zien er wat lomp uit, maar ze zijn vriendelijk, nieuwsgierig én ze eten alleen maar planten. En het gaafste is: je kunt met de zeekoeien zwemmen en snorkelen in het kristalheldere water. In Crystal River maak je zelfs het hele jaar door kans om deze bijzondere wezens te ontmoeten. Vind je zwemmen te spannend? Ga dan kajakken of bezoek het Homosassa Springs Wildlife State Park. Je kunt hier van dichtbij zien hoe gewonde zeekoeien worden opgevangen. Ook bewonen alligators en bijzondere vogels dit park. Je kunt er een leuke boottocht maken met een gids. Natuurliefhebbers en fotografen zijn fan van het ongerepte Crystal River Preserve State Park. Hier tref je eilandjes, vergeten meertjes en bossen aan.

Tropisch paradijs

de Keys

Parelwitte stranden, tropische vissen en kleurrijk koraal: de Florida Keys is een beeldschone eilandengroep in het puntje van Florida. Key Largo staat bekend als 'Dive Capital of the World', je kunt er zwemmen, snorkelen en duiken naar scheepswrakken, koraalriffen en een standbeeld op de zeebodem. Op Key West wisselen pastelkleurige Victoriaanse huizen en palmbomen elkaar af. Je vindt hier bovendien de betonnen boei die het zuidelijkste puntje van de VS markeert, op slechts 145 kilometer van Cuba.



TIP van Mirjam:
Ik raad je aan fietsen te huren op Sanibel Island en zo ook Captiva Island te bezoeken. Ontspan op een van de parelwitte stranden en eet vis in de Lazy Flamingo op Sanibel.

Hawaii



Weelderig begroeide berghellingen, azuurblauw water, gitzwarte stranden, maar ook waanzinnige surfgolven en vuurspuwende vulkanen. Midden in de Grote Oceaan ligt de eilandengroep Hawaii, een paar duizend kilometer verwijderd van de bewoonde wereld. Laat je verrassen door de betoverende natuur, bezoek Pearl Harbor en toer door het landschap van *Jurassic Park*, dat op Hawaii werd opgenomen.



Oahu



Big Island



Kauai



Maui



Kauai



Oahu

De mooiste eilanden



Akaka Falls



Hawaii Volcanoes National Park



Punaluu Black Sand Beach

Big Island

Big Island doet zijn naam eer aan: het is bijna twee keer zo groot als alle andere eilanden van Hawaii bij elkaar. De bruisende stad Hilo ligt aan de oostkust van Big Island. Omdat dit gebied een stuk natter is dan de rest van het eiland vind je hier weelderige regenwouden, bloeiende tuinen en ruisende watervallen, zoals de Akaka Falls. Ga in Hilo shoppen voor typisch Hawaïaanse kleding en scoor je lunch op de kleurrijke Farmers Market. In de valleien van Big Island wonen de 'Paniolos' oftewel Hawaïaanse cowboys. Je kunt een paardrijtocht maken vanaf verschillende ranches. Tijdens parades en festivals zie je de Paniolo-tradities terug, als prachtige Pau-rijders en hun kleurig geklede vrouwen voorbij komen. Aan de zuidkust van Big Island ligt het indrukwekkende Hawaii Volcanoes National Park met de actiefste en grootste vulkanen ter wereld. Door het park lopen twee verharde wegen die je langs uitzichtpunten en de beginpunten van wandelroutes leiden. Uitgewandeld? Strijk dan neer op het zwarte zand van Punaluu Black Sand Beach.

Oahu Island

Voor de meeste reizigers begint een Hawaii-vakantie in Honolulu, hier ligt tenslotte de internationale luchthaven. Honolulu is rijk aan hotels en resorts, maar telt ook veel historische locaties. Iolani Palace, bijvoorbeeld, het voormalig paleis van de koninklijke familie. En Pearl Harbor niet te vergeten. Hier begon de Tweede Wereldoorlog voor de VS met een luchtaanval van de Japanners. Er zijn schepen en gedenktekens die daaraan herinneren. Ooit was de zuidelijke wijk Waikiki de verblijfplaats van de Hawaïaanse royals; tegenwoordig vinden strandliefhebbers en snorkelaars hun weg naar Waikiki Beach. Dompel je onder in de kleurrijke onderwaterwereld, zwem tussen de schildpadden of boek een zwemexcursie met dolfinen! Surfers trekken naar de noordkust van Oahu. Dit is een van de beste surfspots ter wereld. Gevaarlijke riffen stuwen het water op tot wel elf meter hoge golven die onder de juiste omstandigheden tunnels (*tubes*) vormen. Verlaat Oahu niet voordat je hebt genoten van een luau: een traditionele Hawaïaanse maaltijd waarbij je ondertussen wordt vermaakt met Polynesische liederen en dans. Film liefhebbers boeken een spectaculaire jeetour door het weelderige groene landschap dat het decor vormde voor *Jurassic Park* en de serie *Lost*.




Honolulu



Pearl Harbor





Kauai Island

kliffen en weelderige begroeiing

Diepe ravijnen, watervallen en steile kliffen kenmerken het eiland Kauai. Dankzij de weelderige begroeiing heeft Kauai als bijnaam 'Garden Island'. Het is bovendien het oudste, noordelijkste én groenste eiland van Hawaii. Dat heeft te maken met de hoeveelheid neerslag die hier valt: het is een van de natste plekken op aarde. In het noordelijke deel van Kauai vind je het indrukwekkende Na Pali Coast State Park. Langs de kust torenen kliffen tot 1.200 meter boven de Stille Oceaan uit. Ga je op avontuur op Kauai? Dan is snorkelen in de paradijselijke wateren rond het eiland een aanrader. Een catamaran brengt je langs kliffen en watervallen voordat je voor anker gaat om te snorkelen. Tijdens een excursie ontdek je de kleurrijke 'Grand Canyon of the Pacific' (de Waimea Canyon) en maak je kennis met de Spouting Horn Blowhole, waar het zeewater door de gaten van het lavasteen wordt geperst en 'explosies' veroorzaakt.

Maui Island

sterren kijken en dieren spotten

'The Magic Island' Maui dankt zijn naam aan de halfgod Maui. Die trok, volgens de legende, de eilanden uit de zee en plaatste de zon boven op de Haleakala-vulkaan. Watervallen en een ruige kust vormen slechts een prachtige bonus: de grootste blikvanger is de vulkaan Haleakala in het gelijknamige nationale park. Maui Island is geliefd onder sterrenkijkers en natuurliefhebbers: op Maui leven namelijk de meeste bedreigde diersoorten van de VS, waaronder de Hawaïaanse monniksrob.

Hij's de zeilen en vaar mee naar snorkelhotspot Molokini Crater, waar je (walvis)haaien kunt spotten. Voor vroege vogels raden we Maui's 'House of the Sun' aan, waar je getuige bent van een adembenemende zonsopkomst. Proef van de Hawaïaanse cultuur tijdens een luau, waar behalve een Hawaïaanse maaltijd ook zang en dans op het menu staan. In het Maui Theater woon je de dynamische musical Ulalena bij, die aan de hand van muziek, dans en acrobatiek de Hawaïaanse geschiedenis uit de doeken doet.

Molokai Island

het meest Hawaïaanse eiland

Het authentieke en niet-toeristische eiland Molokai wordt ook wel het 'meest Hawaïaanse eiland' genoemd, omdat veel van de circa 7.350 inwoners van autochtone Hawaïaanse komaf zijn. Op Molokai zou ook de beroemde Hawaïaanse hula-dans geboren zijn. De grootste plaats van Molokai is Kaunakakai, waar vissers dagelijks hun vangst aan wal slepen. De westkant van het eiland is droog en dor, het oosten is groener en wordt gedomineerd door ontoegankelijke bergen. De noordkust wordt gesierd door de hoogste zeekliffen ter wereld en de overblijfselen van een vulkaan. Op Molokai is geen openbaar vervoer en taxi's zijn er schaars. De beste manier om het eiland te verkennen, is door een auto te huren.

Met Tioga Tours naar Hawaii

Het tropische paradijs Hawaii bestaat uit de eilanden Big Island, Maui, Molokai, Oahu en Kauai. Sommige reizigers sluiten hun rondreis door Zuidwest-Amerika af met een paar dagen Hawaii, anderen willen eilandhoppen en stippelen een complete Hawaii-reis uit samen met een reisadviseur. We kunnen alles voor je regelen: van (binnenlandse) vluchten en autohuur tot hotels en excursies. Lees meer over Hawaii op www.tiogatours.nl/hawaii en vertel ons je wensen.



American Airlines 

NOORD AMERIKA? WE ZIJN ER!

*Vlieg naar 240 bestemmingen in
Noord Amerika. American Airlines en
Tioga Tours brengen u naar Amerika.*

West-Canada

West-Canada is met zijn bergen, gletsjers, meren, kloven en wildlife de ultieme bestemming voor natuurliefhebbers. Meestal begint je ontdekkingstocht in Vancouver of Calgary. Je mag je eigen reis uitstippelen. Onze reisadviseurs zijn zelf in West-Canada geweest en helpen je hierbij. Op de volgende pagina's vind je alvast wat inspiratie.



Wells Gray Provincial Park



Jasper National Park



Kelowna



Banff National Park



Victoria



Vancouver Island



Lake Louise

Uitgelichte route



Okanagan Lake

The Wild West

±21 DAGEN ±2900 km

The Wild West is een complete kennismaking met West-Canada. Vanuit Vancouver (of Calgary) verken je de zuidelijke wijnstreek met zijn glooiende heuvels en meren, de ongerepte Rocky Mountains en de woeste kusten van Vancouver Island. Tijdens deze reis kun je je wagen aan tal van activiteiten: van raften en kanovaren tot wandelen en paardrijden. Dieren die je onderweg tegen kunt komen zijn beren, walvissen en elanden.

Bekijk, wijzig aantal dagen of pas route aan: www.tiogatours.nl/wild-west

1 Vancouver 2 Manning Park 3 Kelowna 4 Mount Revelstoke 5 Banff 6 Lake Louise 7 Jasper
8 Wells Gray 9 Whistler 10 Tofino 11 Victoria



Dag 1. Europa - Vancouver

Je vertrekt vanuit Europa en komt aan in Vancouver. Als je een auto huurt, kun je deze gelijk ophalen. Reis je met een camper, dan overnacht je eerst een nacht in een hotel. Camperverhuurders staan het niet toe om direct na een intercontinentale vlucht een camper op te halen. Het is ook mogelijk de auto of camper op te halen nadat je Vancouver hebt verkend.

Dag 2. Vancouver

Vancouver is een gezellige stad met diverse wijken. Orienteer je vanuit de hoge Lookout Tower, eet lokale delicatessen op Granville Island en wandel door Stanley Park, dat beroemd is vanwege de totempalen. Ook de Capilano Suspension Bridge, een hangbrug over een ravijn ten noorden van Vancouver, is een bezoek waard.

Dag 3. Vancouver - Manning Park

≈ 230 km / 140 mijl ± 3 uur

Vandaag vertrek je per auto of camper naar Manning Park. Manning ligt tussen de natte kustgebieden en het droge binnenlandse plateau. Het is een groene plek met prachtige meren en wandelroutes.

Dag 4. Manning Park – Kelowna

≈ 240 km / 150 mijl ± 3 uur

Welkom in de zonnigste regio van Canada! Kelowna heeft een mediterraan karakter, zowel qua natuur als temperatuur. Strandjes,

glooiende heuvels en wijngaarden sieren de oevers van het langgerekte Okanagan Lake. Pas op voor Ogo-pogo als je gaat zwemmen: dit monster leeft volgens een lokale legende al eeuwen in het meer.

Dag 5. Kelowna

De fietstocht over het oude spoor van de Kettle Valley Railway is een aanrader. De route voert je door tunnels en over voormalige spoorbruggen met prachtige uitzichten. Je kunt ter plaatse een fiets huren. Sluit je dag af met een wijnproeverij in een van de vele wijngaarden.



TIP van reisadviseur Janet:

De Okanagan Valley is een vrij onbekend gebied. Zonde: het is er erg mooi! Mijn tip: wandel of fiets over het verlaten spoor van de Kettle Valley Railway.

Dag 6. Kelowna - Revelstoke

↔ 200 km / 120 mijl ⏱ ± 2½ uur

Mount Revelstoke National Park is een plek van contrasten. Tijdens een rit door het park zie je valleien, weiden, regenwouden en bergen met besneeuwde toppen.

Dag 7. Revelstoke/Glacier

Je hebt vandaag de tijd om Mount Revelstoke National Park en het buurpark Glacier National Park te verkennen.

Dag 8. Revelstoke - Banff

↔ 280 km / 180 mijl ⏱ ± 3½ uur

Besneeuwde bergen, helderblauwe meren en groene bossen maken van Banff National Park een schitterende bestemming. Het uitgestrekte, door wilde dieren bewoonde park is een van de meest bezochte natuurgebieden van Canada. In het gezellige plaatsje Banff, midden in het park, vind je winkels, hotels en restaurants. De natuur verken je via de beeldschone Icefields Parkway en Bow Valley Parkway. Er zijn wandelroutes voor wandelaars van elk niveau.

Dag 9. Banff

Bezoek in Banff National Park zeker de Johnston Canyon. Je kunt via een wandelpad de loop van de onstuimige rivier door de kloof volgen. Ook Moraine Lake is een absoluut hoogtepunt.

Dag 10. Banff - Lake Louise

↔ 60 km / 40 mijl ⏱ ± 1 uur

Lake Louise heeft als bijnaam de 'Jewel of the Rockies'. Wandel langs het meer, ga kanoën en bezoek het majestueuze Fairmont Chateau Hotel dat aan de oever ligt.

Dag 11. Lake Louise - Jasper

↔ 240 km / 150 mijl ⏱ ± 3½ uur

Via de schilderachtige Icefields Parkway rijd je naar Jasper National Park. Onderweg zul je vele malen willen stoppen om de prachtige natuur op de gevoelige plaat vast te leggen. Geliefde stoppunten zijn het onwerkelijk blauwe Peyto Lake en de krachtige Athabasca Falls. Bij het Icefield Centre kun je met de Ice Explorer een rit over een gletsjer maken.

Dag 12. Jasper

Jasper is het grootste nationale park in de Canadese Rockies. Gletsjers, kristalheldere meren, watervallen, diepe kloven en dichte bossen vormen dit landschap. Het is een ideale leefomgeving voor herten, bevers, elanden, grizzlyberen en zwarte beren. Maak een boottocht over Maligne Lake en bezoek de Maligne Canyon, een diepe kloof met witgrijze wanden.

Dag 13. Jasper - Wells Gray

↔ 350 km / 220 mijl ⏱ ± 4½ uur

Welkom in 'Waterfall Park'! Wells Gray Provincial Park telt maar liefst 250 watervallen, in alle soorten en maten. De bekendste zijn de gemakkelijk te bereiken Spahats Creek Falls, Dawson Falls en Helmcken Falls.



Dag 14. Wells Gray Provincial Park

Vandaag kun je op je gemak Wells Gray verder bekijken. Wandel bijvoorbeeld naar de Moul Falls, de enige waterval in het park waar je achterlangs kunt lopen. Het pad is smal en komt uit in een grot.

Dag 15. Wells Gray - Whistler

↔ 460 km / 290 mijl ⏱ ± 6 uur

Het resortstadje Whistler heeft een van de grootste skigebieden van Noord-Amerika: Whistler-Blackcomb. Je kunt het hele jaar door genieten van een ritje in een overdekte gondel, die je naar de bergtop van Whistler Mountain brengt. Je geniet er van een schitterend uitzicht. Het is een leuke ervaring om vervolgens met de Peak-2-Peak Gondola naar de top van de Blackcomb Mountain te gaan. Een andere bijzondere manier om de natuur te verkennen is een zipline-avontuur.

Dag 16. Whistler - Tofino

↔ 370 km / 230 mijl ⏱ ± 7 uur

Per veerboot maak je de oversteek naar Vancouver Island. Je overnacht in het hippe surfstadje Tofino. Naast walvisexcursies kun je in Tofino beercruises maken en tours naar Hot Springs Cove. In deze natuurlijke warmwaterbronnen (in een oud regenwoud) mag je een duik nemen!

Dag 17. Tofino - Victoria

↔ 320 km / 200 mijl ⏱ ± 4½ uur

Het charmante Victoria is de hoofdstad van de provincie British Columbia en heeft een Engelse uitstraling. De verzorgde tuinen geven de stad de bijnaam 'City of Gardens'. De Butchart Gardens, met planten en dieren van over de hele wereld, is er een voorbeeld van.

Dag 18. Victoria - Vancouver

↔ 110 km / 70 mijl ⏱ ± 3 uur

Vandaag keer je met de veerboot terug naar het vasteland.

Dag 19: Vancouver

Als je met een camper reist, lever je deze 's morgens in en slaap je in een hotel. Als je vluchtschema het toelaat, kun je de camper eventueel inleveren op de dag van vertrek. Vaak lukt dat echter niet, omdat camperverhuurcentra meestal ver van het vliegveld liggen of vluchten al (vroeg) in de ochtend vertrekken.

Dag 20. Terugvlucht

Vandaag vlieg je naar huis. Als je met een camper hebt gereisd, ga je met een taxi, shuttle of het openbaar vervoer naar de luchthaven. Heb je een auto gehuurd, dan kun je deze vaak bij het verhuurstation op het vliegveld inleveren.

Dag 21. Thuiskomst

Door het tijdsverschil kom je vandaag aan in Europa.

Je kunt alle routes in dit magazine direct boeken of helemaal naar wens (laten) aanpassen. Het aantal dagen is een indicatie, je kunt elke reis uitbreiden of inkorten.

Meer route-inspiratie

Mountain Country ±21 DAGEN ±4000 km

Tijdens deze reis rijd je wat meer kilometers en maak je een boottocht door de Inside Passage, een nauwe zeestraat met torenhoge kliffen. Houd je camera gereed voor adelaars en walvissen! Mountain Country gaat noordelijker dan andere rondreizen, door het gebied van de vroegere goudkoorts. Rond 100 Mile House zie je veel erfgoed uit het mijnverleden. Natuurlijk ontbreken de wereldberoemde parken in de Rocky Mountains niet.

Bekijk, wijzig aantal dagen of pas route aan: www.tiogatours.nl/mountain-country

1 Vancouver 2 Harrison Hot Springs 3 Penticton 4 Mount Revelstoke 5 Banff 6 Jasper 7 Wells Gray
8 100 Mile House 9 Prince George 10 Smithers 11 Prince Rupert 12 Port Hardy 13 Campbell River 14 Victoria



Unlimited Adventures ±17 DAGEN ±2150 km

Door een one-way te maken van Calgary naar Vancouver (of andersom), besteed je je tijd optimaal. Zo kun je in minder dan drie weken toch alle hoogtepunten van West-Canada zien. Op deze avontuurlijke trip reis je door de Rocky Mountains naar de ruige kust van de Grote Oceaan. De ontdekkingsstocht gaat over de schilderachtige Icefields Parkway van Banff naar Lake Louise en Jasper. Je bezoekt ook de belangrijkste plekken op Vancouver Island: Pacific Rim National Park, Tofino en Victoria.

Bekijk, wijzig aantal dagen of pas route aan: www.tiogatours.nl/unlimited-adventures

1 Calgary 2 Banff 3 Lake Louise 4 Jasper 5 Wells Gray 6 Gold Bridge 7 Whistler 8 Tofino 9 Victoria 10 Vancouver



Amerika & Canada Rockies ±25 DAGEN ±4750 km

Houd je van ruige natuur en heb je de tijd? Dan kun je een reis maken door de Rocky Mountains van Amerika én Canada. Door een slimme one-way van Denver naar Seattle (of andersom) kun je zonder te veel kilometers te maken toch veel zien. Dit routevoorbeeld bevat de belangrijkste bezienswaardigheden in de Rockies, waaronder de nationale parken van Banff, Jasper, Yellowstone Glacier en Rocky Mountain.

Bekijk, wijzig aantal dagen of pas route aan: www.tiogatours.nl/rockies

1 Denver 2 Rocky Mountain NP 3 Cheyenne 4 Rapid City 5 Sheridan 6 Yellowstone 7 Helena 8 Glacier
9 Banff 10 Jasper 11 Wells Gray 12 Whistler 13 Vancouver 14 Seattle



Topbezienswaardigheden



Peyto Lake



Johnston Canyon



Lake Louise

Banff National Park

📍 **Waar:** Alberta 🌞 **Beste tijd:** juni - september

Wandelen, rijden, kajakken, mountainbiken of gewoon even stilstaan: er zijn veel manieren om te genieten van de pure schoonheid van Banff National Park. Waar Italië pronkt met Rome en Florence, zijn Banff en Jasper de paradepaardjes van Canada. Met ruim 3,9 miljoen bezoekers per jaar is Banff het populairste National Park des lands. Tussen de besneeuwde bergpieken en naaldbomen van de Rocky Mountains fonkelen meren die zo helder zijn dat je je ogen haast niet gelooft.

De Bow Valley Parkway voert je van het plaatsje Banff in noordelijke richting naar Lake Louise. Aan de weg liggen mooie tussenstops. Bijvoorbeeld de Johnston Canyon, een smalle kloof waar een onstuimige rivier doorheen raast. Via een vlonderpad wandel je door de kloof naar twee watervallen. Ook indrukwekkend is Moraine Lake, een meer tussen tien kale bergpieken. Trek je wandelschoenen aan of huur een kano en laat je camera overuren draaien. Lake Louise zelf is een van de beroemdste meren van Canada en heet ook wel de 'Jewel of the

Rockies'. Dit meer wordt gevoed door het smeltwater van zes gletsjers. Aan de oever ligt het sprookjesachtige Fairmont Chateau Hotel. Andere mooie meren in Banff National Park zijn Lake Agnes (bereikbaar via een pittige klim vanaf Lake Louise) en Peyto Lake, een onwerkelijk blauw meer dat ligt ingeklemd tussen spitse bergen en groene boomtoppen. Voor een fenomenaal uitzicht over de omgeving neem je de gondel naar de top van Sulphur Mountain.

Hadden we al gezegd dat je in Banff (en Jasper) altijd kans hebt om beren, berggeiten en herten te zien?

Morgenstond...

Ga vroeg op pad! De mooiste foto's maak je tussen zonsopkomst en het moment dat de eerste touringcar arriveert. Ook laat in de middag hoeft je de natuurpracht niet met alle toeristen te delen.

Jasper National Park



📍 Waar: Alberta ● Beste tijd: juni - september

Ontzagwekkend is het eerste woord dat in je opkomt als je Jasper National Park binnenkomt. Op de Icefields Parkway wacht je na elke bocht een uitzicht dat nog mooier is dan het vorige – terwijl je eigenlijk al dacht dat het haast niet beter kon.

Met name het Columbia Icefield, bij de grens met Banff, maakt indruk. Dit ijsveld van 325 vierkante kilometer strekt zich uit tussen de hoogste bergen van Jasper. De zeven meter sneeuw die hier jaarlijks valt, smelt tijdens het korte zomerseizoen onvoldoende en verandert in ijs. Dat sijpelt vervolgens langs de bergen naar beneden in de vorm van gletsjers. Aan het Columbia Icefield ligt de Athabasca Glacier, die je tussen half april en half oktober kunt bezoeken met de Ice Explorer. Alsof deze rit over de gletsjer niet indrukwekkend genoeg is, mag je onderweg uitstappen voor een wandeling. Op eigen gelegenheid is alleen de voet van de Athabasca Glacier bereikbaar.

Als aan het eind van de lente de dooi inzet, floreren de watervallen in Jasper National Park. De Sunwapta Falls stort achttien meter naar beneden een kalkstenen kloof in en staat garant voor mooie foto's. De twaalf meter hoge Athabasca Falls stroomt door een smalle kloof en is beter toegankelijk. Via een wandeling over bruggen, trappen en platforms kom je dicht bij het watergeweld. Een andere gave wandeling maak je op de top van Whistlers Mountain, op 2.277 meter hoogte. De Jasper SkyTram brengt je ernaartoe.

Aan mooie meren ontbreekt het ook in Jasper niet. Hoogtepunt is Maligne Lake. Midden in het weidse water ligt Spirit Island, waar je met een boot naartoe kunt. Ook Maligne Canyon is een bezoek waard.



Yoho en Kootenay

📍 **Waar:** British Columbia 🌞 **Beste tijd:** juni - september

Banff en Jasper zijn vaste prik in elke reis door West-Canada. Ga je liever buiten de gebaande paden? Zet dan de nationale parken Yoho en Kootenay op je lijstje: ze grenzen aan Banff en Jasper, maar worden vele malen minder bezocht. Yoho en Kootenay hebben elk één parkweg waaraan uitzichtpunten liggen en wandelroutes starten. Lekker overzichtelijk! Eén dag per park is genoeg voor de bezienswaardigheden.

Yoho National Park verblijdt je met helderblauwe gletsjermereën en hoge watervallen. De naam Yoho betekent 'ontzag en verwondering' en geldt zeker voor de Takakkaw-waterval. Deze waterstroom stort vanaf een 254 meter hoge klif de diepte in en is daarmee de tweede hoogste waterval van Canada. Het beroemdste gletsjermereë in Yoho, Emerald Lake, kan zo op een ansichtkaart. Steile bergflanken omringen het smaragdgroene water waar elanden en herten dankbaar van drinken. In de vroege ochtend en tijdens zonsopgang loop je deze dieren misschien wel tegen het lijf. Je bewondert het prachtige meer vanuit een felrode kano of vanaf het goed toegankelijke wandelpad rond het meer. *Hikers* die meer uitdaging zoeken, kiezen voor de route die anderhalve kilometer steil omhoog gaat naar de Leancoil Hoodoos.



TIP van reisadviseur Janet:

Yoho is mijn favoriete nationale park. De wandeling rond Emerald Lake is er een om nooit te vergeten. Scoor daarna een lekkere muffin in Field.

In Kootenay National Park zijn het de rivieren die je hart sneller doen kloppen. De parkweg volgt de Vermilion River en Kootenay River. Deze ruwe waterstromen vormen verschillende watervallen en sleten diepe kloven uit. Een sprekend voorbeeld is de Marble Canyon. De combinatie van helderblauw smeltwater, kalkstenen wanden, kolkende watervallen en groene struiken en mossen maakt de veertig meter diepe kloof een fotogenieke plek. Je kunt over trappen en bruggen wandelen voor mooie uitzichten. Een andere gave wandeling is die naar Paint Pots: uit deze roestkleurige mineraalbronnen haalden de First Nations eeuwen geleden hun okerkleurige verf.



Takakkaw Falls (Yoho)



Paint Pots (Kootenay)



Marble Canyon (Kootenay)



Emerald Lake (Yoho)



Campbell River



© Museum at Campbell River



West Coast Trail, Pacific Rim National Park



Tofino

Vancouver Island

📍 **Waar:** British Columbia 🌞 **Beste tijd:** mei - oktober

Rust voert de boventoon op Vancouver Island. Dit eiland heeft een oppervlakte waar driekwart van Nederland op past, maar er wonen nog geen 800.000 mensen. De westkust van Vancouver Island wordt versierd door ruwe rotsen en kliffen, de oostkant heeft baaien en stranden en het binnenland is bezaaid met provinciale parken waar de natuur zijn ongestoorde gang gaat.

In de wateren rond Vancouver Island zwemmen de grootste zeezoogdiere ter wereld: walvissen. Een van de beste locaties om deze giganten te spotten, is Tofino. Maar ook vanuit Ucluelet, Campbell River en Victoria vertrekken walvisexcursies. In de herfst zwemmen ontelbaar veel zalmen stroomopwaarts naar Campbell River om zich daar voort te planten: een feest voor adelaars en beren die zich verheugen op een smakelijk hapje. Uiteraard komen ook de nodige toeristen af op dit schouwspel.

Een van de grote trekpleisters van het eiland is het nationale park Pacific Rim. Weelderig gematigd regenwoud, ruige rotskusten, zandstranden en stille baaien zijn slechts een greep uit de rijke natuur van dit gebied. Neem vooral een kijkje op Long Beach. Dit zestien kilometer lange zandstrand is het enige surfstrand in British Columbia. Als je van wandelen houdt, is de



TIP van reisadviseur Rianne:

Ik maakte een walvistocht vanuit Tofino. Het was een mooie tocht, langs de oevers en daarna de open zee op. Wellicht spot je nog een beer langs de oevers of roofvogels. Kapiteins communiceren onderling waar de walvissen zijn en blijven op een veilige afstand.

ruige West Coast Trail iets voor jou. Ook cultuur is op Vancouver Island vertegenwoordigd, want dit gebied is van oudsher het domein van de First Nations: de eerste bewoners van Canada. Het gemak waarmee ze dankzij de visrijke wateren en het milde klimaat overleefden, gaf de First Nations tijd om rijke kunstvormen te ontwikkelen. Hun erfgoed kun je bekijken in de vele musea en culturele centra op het eiland.

Helemaal in het bovenste puntje van het eiland ligt Port Hardy, het vertrek- en eindpunt van cruises door de Inside Passage. Tijdens de vijftien uur durende cruise naar Prince Rupert, een stad op het vasteland van British Columbia, passeer je schitterende fjorden, bergen, eilanden, ijschotsen en misschien zelfs walvissen.



Vancouver

📍 **Waar:** British Columbia 🌞 **Beste tijd:** mei - oktober

Welkom in Vancouver, een van Canada's leukste steden. Laat je verrassen door de relaxte sfeer, vriendelijke mensen, verrukkelijk eten en *last but not least* de prachtige ligging. De kalme oceaan, beboste kusten en besneeuwde bergtoppen aan de horizon heten je welkom.

Vancouver heeft eigzinnige wijken die steden op zich lijken. In Yaletown wemelt het van de hippe warenhuizen, chique boetieks en trendy bars. In SoMa (South Main) ontmoet je alternatievelingen en West End is de kleurrijke 'gayborhood'. Gastown is Vancouver's geboorteplaats. Vancouver zag het levenslicht toen Gassy Jack, een pionier met een vat whisky als kostbaarste bezit, er een saloon opende. De Victoriaanse panden in Gastown huisvesten gezellige winkels, bars en restaurants. Bezoek op het kunstzinnige Granville Island zeker de Public Market. De vissen, kazen, vruchten en verse gebakjes zijn een feest voor je zintuigen.

Stanley Park is het groene hart van Vancouver. Je geniet er van uitzichten op Vancouver's skyline, de haven met gekleurde woonboten en water-vliegtuigjes die af- en aanvliegen. De locals zijn met recht trots op dit park en komen er graag voor ontspanning. Wandel of fiets met ze mee over de kilometerslange zeedijk en snuif de geur op van het gematigd regenwoud. De totempalen bij Brockton Point zijn de meest bezochte attractie van British Columbia.

Aan de overkant van Stanley Park ligt 'North Van', met als grootste attractie de Capilano Suspension Bridge. 's Werelds langste hangbrug strekt zich maar liefst 135 meter uit boven het diepe ravijn van de kolkende Capilano-rivier. Alsof dat niet genoeg is, is de brug met 70 meter ook nog eens de hoogste hangbrug op aarde. Bij de entreprijs zijn leuke extra's inbegrepen. Wandel bijvoorbeeld over de hangbruggen en vlonders tussen de boomtoppen of waag je over de smalle Cliffwalk langs de verticale wanden van de Capilano Canyon.

Reisverslag: Op ontdekkingsstocht in West-Canada




René en Jacqueline Beemsterboer reisden in september en oktober 2016 vier weken door West-Canada, samen met zus en zwager Trees en Aad. Ze huurden twee campers, genoten van de Rocky Mountains en bezochten familie in Penticton, Calgary en Seattle.

Zaterdag 1 oktober

De dag begint helaas grijs en vochtig. Dus geen Jasper SkyTram voor ons, er valt boven op de berg niets te zien door de bewolking. We gaan verder richting het westen. Naar Blue River. We doen wat boodschappen en na 215 kilometer komen we aan op de Blue River Campground. Een eenvoudige doch van alle gemakken voorziene camping. We rijden

naar de Blue River Safari: kijken of we beren kunnen spotten. Nou, dat is gelukt! We hebben zwarte beren gezien. Er schijnen er hier zo'n 150 stuks rond te banjeren. Zo ook op de camping. Gisteravond is er een vriezer opengebroken door een beer. Wij nemen nog een afzakkertje en slapen (hopelijk) rustig van nacht. Fijn weekend!



Zondag 2 oktober

Vandaag hebben we een "lange" rit voor de boeg naar Wells Gray Provincial Park. Namelijk 115 kilometer, een makkie dus. Uitgebred ontbijten, lekker bakkie koffie en rustig de camper afkoppelen van de full-hook-up. Slide-out wordt weer slide-in en we zijn weer op weg. Het rijden in deze omgeving is geen straf. De warme herfstlucht kleurt de vele bomen prachtig geel. Vooral de zilverberk straalt als gouden aders op de bergen. Zo... was dat even poëtisch. Maar dat word je ook als je deze Indian Summer meemaakt.


In Clearwater eerst maar even naar het Visitor Centre om te vragen welke campings nog open zijn. Vele zijn namelijk al gesloten voor de winter. De Pyramid Campground midden in het provinciale park is eigenlijk gesloten, maar we mogen er nog wel kamperen, al zijn er geen faciliteiten meer. Wat we wilden betalen mochten we ook zelf weten, aldus de vriendelijke dame in het Visitor Centre. De weg naar de camping loopt na 65 kilometer dood en wordt na 45 kilometer onverhard. Gelukkig is de camping bij deze overgang van wegdek. Het weer is geweldig, met een mooi zonnetje en zo'n 19 graden. We maken nog een wandeling van een uurtje naar de prachtige Dawson Falls, een van de vele goed bereikbare water-vallen in Wells Gray Provincial Park. Hij heeft de bijnaam 'Little Niagara Falls'. Daarna tijd voor een BBQ.

Maandag 3 oktober

We rijden terug naar Clearwater (we kunnen ook alleen maar terug). Onderweg stoppen we drie keer om prachtige watervallen en canyons te bekijken. De één nog mooier dan de ander. Af en toe ook een flinke wandeling van twee uur, maar dit alles was het zeker waard. Wat een prachtige natuur hier! We zijn vooral onder de indruk van de Helmcken Falls. Deze waterval is 141 meter hoog en daarmee de vierde hoogste van Canada.

Zo komen we weer aan in Clearwater, waar we nog even boodschappen doen, en rijden dan naar Dutch Lake. Een prachtig meer met een mooie camping. Ook hier de pracht van herfstkleuren. 's Avonds niet zelf gekookt, maar heerlijke zalm gegeten in het restaurant op de campground.

Morgen verder naar het zuiden, naar Kamloops.



Merritt, Coldwater Hotel

Dinsdag 4 oktober

De dag begint weer mooi met een stralend zonnetje over Dutch Lake tijdens ons ontbijt. Om ons heen vertrekken de andere campers al op weg naar hun bestemming. Via Highway 5A rijden we richting Merritt. Weer een prachtige route (het wordt bijna gewoon) door de valleien en over bergen. In Kamloops gaan we nog even boodschappen doen en een kop koffie drinken. Kamloops is een wat grotere stad in deze regio. De route verder loopt verder via Nicola Lake.

Nicola is een oud en verlaten stadje (dorpje) met mooie huisjes tussen oude bomen. Even



Wells Gray, Dawson Falls



TIP van reisadviseur Marianne:

Ook onze reisadviseurs zijn enthousiast over de riviersafari bij Blue River. Marianne: 'Het is een prachtige manier om beren, elanden, herten en ander wild tegen te komen. Per jetboot vaar je met flinke snelheid langs watervallen en moerasland. Onderweg stop je plotseling en gaat de motor uit. Met een fluistermotor aan vaar je vervolgens zachtjes verder. Iedereen is stil. Moederberen met jongen die hun kostje bij elkaar aan het sprokkelen zijn en grazende elanden leveren prachtige foto's op. De gidsen zijn zeer ervaren en vertellen enthousiast over het prachtige gebied en de dieren. Ze zien het wild al ruim voor je zelf iets hebt gespot.'

verder ligt Merritt, ook een wat slaperig stadje dat al meer doet denken aan een westernstadje uit een film. We vinden een mooi plekje op de campground Claybanks. Na alles weer aangekoppeld te hebben (water, stroom en afvoer), gaan we het stadje in. We wanen ons in country-sferen.

We gaan de pub in van het Coldwater Hotel (zie foto) en bestellen wat te drinken. Om ons heen overall tv's met sport. De sfeer is gezellig en het interieur is mooi in zijn stijl. Van de barkeeper krijgen we ons bierglas mee als souvenir. Echt "Canadian". Ook eten we in het

restaurant van dit prachtige oude hotel. Een goede stevige western-maaltijd. Ook de straten van dit dorpje stralen cowboy-sfeer uit. Geen idee waarom...?!

Woensdag 5 oktober

We vervolgen onze weg het eerste uur door de mist, de bergen in. We rijden naar Osoyoos (spreek uit als O-soe-joes). Via het bezoekerscentrum komen we bij de campground Nk'mip (spreek uit als Imka-meep). Veel woorden zijn indiaans hier. Onze plek op de camping aan Lake Osoyoos is echt een wereldstek. We hebben nog een wine-tasting gedaan bij Nk'mip wine sellers. Heerlijke wijnen en natuurlijk namen we twee flesjes mee naar de camping die we bij de sunset over het meer met z'n viertjes genuttigd hebben. Morgen gaan we de grens over naar de USA. Daarover later meer...

Lees de rest van het reisverslag op

www.tiogatours.nl/reisverslag-west-canada



De Blue River Safari staat in onze top 10 van meest geboekte excursies in West-Canada: www.tiogatours.nl/excursies-west-canada.



A LITTLE MORE CAN MEAN A LOT.

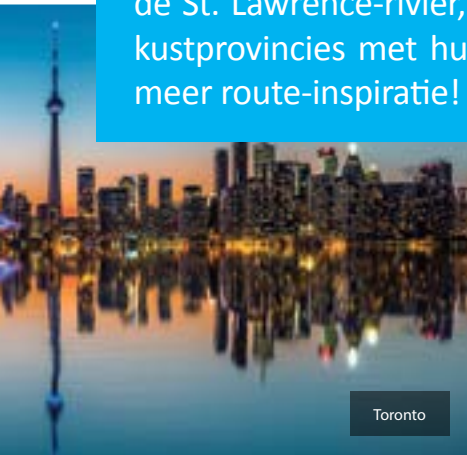
It's the little things in our Premium Economy Class that make a big difference. Like a larger seat with more recline and extra legroom. In this spacious, quiet cabin, sit down to a premium meal you'll love, enjoy an 11" personal touch TV, and pamper yourself with comforts all around. Plus, take advantage of priority airport services. Enjoy Premium Economy Class on select routes from Europe to Canada, including non-stop flights from Amsterdam to Toronto and from Brussels to Montreal.

For more information and bookings, contact your travel agent or visit aircanada.com



Oost-Canada

In Oost-Canada vind je een perfecte mix van natuur en cultuur. Voor stads vermaak bezoek je Toronto, Montréal, Québec City of hoofdstad Ottawa. Liever veel natuur zien? Reis langs de St. Lawrence-rivier, bewonder de Niagara Falls, ga kanoën in Algonquin of bezoek de kustprovincies met hun pittoreske vuurtorens en vissersdorpjes. Op onze website staat meer route-inspiratie!



Toronto



Cape Breton Island



Québec City



Niagara Falls



Thousand Islands (Kingston)



Lunenburg

Uitgelichte routes



Eastern Spirit ±15 DAGEN ±2400 km

Ontdek de diversiteit van Zuidoost-Canada. Deze reis voert je van Toronto en de Niagara Falls door het landelijke Ontario. Bij Kitchener ligt Mennonite Country, waar de conservatieve boeren nog met paard en wagen rondrijden. Je bezoekt de statige hoofdstad Ottawa en het Franse Québec City. In Algonquin kun je prachtig kanoën en de Georgian Bay en Thousand Islands-regio lenen zich perfect voor rondvaarten.

Bekijk, wijzig aantal dagen of pas route aan: www.tiogatours.nl/eastern-spirit

1 Toronto 2 Niagara Falls 3 Kitchener 4 Georgian Bay (Midland) 5 Algonquin 6 Ottawa 7 Mont-Tremblant 8 Québec City 9 Montréal 10 Thousand Islands (Kingston)



Route des Voyageurs ±21 DAGEN ±3900 km

Deze route is iets uitgebreider dan de Eastern Spirit. Je bezoekt dezelfde vier wereldsteden, maar ziet iets meer natuur. Je volgt de St. Lawrence-rivier naar walvis-hotspot Tadoussac, de fjorden van Saguenay en het schiereiland van Gaspé. Op Gaspé zie je duizenden Jan-van-genten nestelen en de torenhoge Percé Rock uit het water oprijzen. Het laatste deel van de reis heeft nog meer spectaculaire natuur voor je in petto: vaar door de eilandenarchipel Thousand Islands en bewonder de grootse Niagara Falls. Je eindigt de reis waar hij begon: in Toronto.

Bekijk, wijzig aantal dagen of pas route aan: www.tiogatours.nl/route-des-voyageurs

1 Toronto 2 Ottawa 3 Mont-Tremblant 4 Québec City 5 Tadoussac 6 Rimouski 7 Percé 8 Bonaventure 9 Rivière-du-Loup 10 Montréal 11 Thousand Islands (Kingston) 12 Niagara Falls 13 Kitchener



Nova Scotia & PEI ±15 DAGEN ±2000 km

In maritiem Canada duik je in de inheemse, Schotse en Acadische geschiedenis. Op Nova Scotia bezoek je prachtige vissersdorpjes met vuurtorens en houten huizen. Peggy's Cove is het lichtende voorbeeld. Ga mee op walvisexcursie, verwonder je over de enorme getijdenverschillen in de Bay of Fundy (bij Digby) en maak schitterende ritten en wandelingen door Cape Breton Highlands National Park. Halifax (op Nova Scotia) en Charlottetown (op Prince Edward Island, afgekort PEI) zijn twee steden boordevol geschiedenis.

Bekijk, wijzig aantal dagen of pas route aan: www.tiogatours.nl/nova-scotia-pe

1 Halifax 2 Lunenburg 3 Kejimikujik 4 Digby 5 Truro 6 Charlottetown 7 Cardigan 8 Antigonish 9 Cape Breton 10 Liscomb Mills



Highlights



Citytrippen

in Toronto, Ottawa, Montréal en Québec

In Oost-Canada wissel je natuur af met prachtige steden. In de hoofdstad Ottawa kun je een gratis tour maken door de Parliament Buildings en afsluitend de Peace Tower beklimmen voor een mooi uitzicht over de stad. In Toronto staan industriële bierbrouwerijen en kerkjes aan dezelfde straten als glanzende wolkenkrabbers. Een van Toronto's leukste wijken is Kensington Market, met zijn hippe restaurants, markten waar expats etenswaren van thuis kopen en bars waar de locals een biertje doen. Vanuit elke hoek van de stad zie je weer de CN Tower, die met zijn 553 meter tot de hoogste gebouwen ter wereld behoort. Ook in Montréal gaan oud en nieuw hand in hand. Bijzonder is La Ville Souterraine, een hele ondergrondse stad met winkels, hotels en restaurants. Québec City is ten slotte de enige ommuurde stad in Noord-Amerika. Zijn Old Town ('Le Vieux Québec') staat op de Werelderfgoedlijst van UNESCO en de Franse sfeer proef je nog overal – met name in de vele hoog aangeschreven restaurants.

Mozaïek van meren

in Algonquin en Thousand Islands, Ontario

Algonquin is inheems voor 'op de plaats van speervissen en paling'. Die beschrijving verklaart hoe dit landschap eruitziet: rijk aan rivieren en meren. Het zuidelijke deel van Algonquin kun je per auto of camper verkennen. Highway 60 voert je langs een mozaïek van meren en waterwegen. Je kunt onderweg regelmatig stoppen voor een wandeling, fotosessie of kanotocht. Rijd je tijdens zonsopkomst of -ondergang door Algonquin, dan is de kans groot dat je elanden ziet. Meer waterrijke natuur vind je in de Georgian Bay, met een rondvaart langs de Thousand Islands. Sommige van deze eilanden zijn privé-eigendom en bebouwd met de grootste en meest luxe vakantiehuizen. Aanraders zijn het eilandje 'Just Room Enough', waar precies één huis op past, en Boldt Castle. Het kasteel heeft kantelen, torens en maar liefst 120 kamers. Als je liever aan wal blijft, kun je de Thousand Islands Parkway rijden, een mooie route langs de oever.

Spetterende selfie

bij de Niagara Falls, Ontario

De Niagara Falls is een van de zeven wereldwonderen. Busladingen toeristen worden er gedropt voor een selfie met het grootse watergeweld. Hul je in een poncho en vaar met de Maid of the Mist naar de voet van de watervallen of koop tickets voor de Journey behind the Falls om de Horseshoe Falls van onderen, opzij én achteren te ervaren. Vanaf verschillende uitzichtpunten en de Rainbow Bridge kun je als een vogel neerkijken op de driedelige waterval. De Niagara Falls ligt op de grens tussen Amerika en Canada.



TIP van Mirjam:
Bezoek tussen Toronto en de Niagara Falls de mennonietengemeenschap in St. Jacobs. De mennonieten hebben nog een traditionele levenswijze zonder moderne technologie.



Walvissen

in de St. Lawrence-rivier, Québec

Walvissen spotten kan in Oost-Canada nergens beter dan in de St. Lawrence-rivier. Specifieker: de plaats Tadoussac, waar de Saguenay-rivier uitmondt in de St. Lawrence. Door de menging van het warme, zoete water van de Saguenay en het koude, zoute water van de St. Lawrence-rivier komt er veel krill voor: een feestmaal voor walvissen. Twaalf walvissoorten bezoeken Tadoussac regelmatig. De beschermd St. Lawrence-walvis kun je er meestal het hele jaar door zien, voor het spotten van de blauwe vinvis heb je wat meer geluk nodig. De meeste walvisexcursies duren drie uur en je kunt kiezen uit verschillende aanbieders. Vaak vaar je een stuk door het Saguenay-fjord, het langste fjord van Canada. In het Marine Mammal Interpretation Centre kun je een walvis skelet bestuderen, verschillende walvissoorten leren herkennen en een mooie film bekijken.

De mooiste kustlijnen

van Nova Scotia

Pittoreske vissersdorpen, schattige vuurtorens, serene baaien, rotskusten en groene valleien vormen de provincie Nova Scotia. Neem een kijkje bij de beroemde vuurtoren van Peggy's Cove en rijd de 300 kilometer lange Cabot Trail. Deze toeristische route is Nova Scotia in een notendop. Stop onderweg in Chéticamp, een leuk vissersdorp met kleurrijke houten huizen. Tussen juni en september kun je dagelijks een boottocht maken om walvissen te zoeken. En vaak met succes! De Cabot Trail doorkruist ook het beschermd Cape Breton Highlands National Park. De route is spectaculair: na een rit langs hooglanden en rivierdalen doemen steile kliffen en rotsformaties op. En dat terwijl zeearenden boven je vliegen, dolfinen in de zee spelen en elanden zomaar langs de weg staan te grazen. Je kunt je tocht over de Cabot Trail afsluiten in St. Ann's, waar je als een local geniet van vers gevangen krab of kreeft.


Iceberg Alley

in Newfoundland

Het eiland Newfoundland vormt één provincie met Labrador op het vasteland. Grappig genoeg kun je het eiland het gemakkelijkst bereiken. De hoofdstad van Newfoundland is de levendige havenstad Saint John's. Kenmerkend zijn de bontgekleurde houten huizen en smalle straatjes die over de heuvels golven. Toch is dit niet de grootste publiekstrekker van Newfoundland. Dat zijn de ijsbergen! De noord- en oostkust heten in de volksmond ook wel 'Iceberg Alley'. Op zonnige dagen zie je een parade van ijsbergen in alle soorten en maten voorbij drijven. Ga mee met een boottocht of peddel per kajak langs de ijsgiganten. De beste tijd om ijsbergen te zien, is van april tot begin juni. Hoe noordelijker je komt, hoe langer het ijsbergseizoen duurt. Aan de westkust van Newfoundland moet je zeker het Gros Morne National Park met een bezoek vereren. Dit park staat op de Werelderfgoedlijst en wordt gekleurd door kliffen, fjorden, water-vallen en stranden.

Alaska & Yukon

Desolate wegen voeren je langs de besneeuwde bergen, gletsjers en uitgestrekte toendra van Alaska en Yukon. Met wat geluk spot je beren en elanden, die de mens hier in aantal overtreffen. Kajak of cruise langs glinsterende fjorden met walvissen, zeeleeuwen en papegaaiduikers. Bekijk de reizen hiernaast ter inspiratie, we maken elk Alaska- en Yukon-avontuur op maat.



Top of the World Highway



White Pass & Yukon Railroad



Katmai National Park



Denali National Park



Kenai Fjords National Park



Prince William Sound

Uitgelichte routes

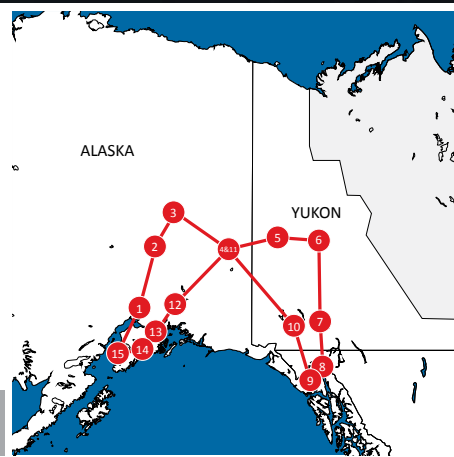


Alaska & Yukon Explorer ±25 DAGEN ±4200 km

Deze camperreis begint in Anchorage (of Whitehorse) en combineert de Canadese *territory* Yukon met de Amerikaanse staat Alaska. Je trekt de wildernis in en ziet bergen, gletsjers en wilde rivieren. In Alaska doe je onder meer Denali National Park aan, waar de hoogste berg van Noord-Amerika zich bevindt. In de Yukon bezoek je onder andere de goudzoekersplaats Dawson City en Kluane National Park. Je ontdekt de inheemse cultuur en aanschouwt misschien wel het magische noorderlicht.

Bekijk de reizen in Alaska en Yukon: www.tiogatours.nl/alaska-yukon

1 Anchorage 2 Denali National Park 3 Fairbanks 4 Tok 5 Dawson City 6 Keno 7 Whitehorse 8 Skagway
9 Haines 10 Kluane National Park 11 Tok 12 Matanuska Glacier 13 Whittier 14 Seward 15 Homer



Alaska Adventure ±21 DAGEN ±2700 km

Deze reis is een complete kennismaking met de ongerepte Amerikaanse staat Alaska. Gletsjers zullen je vakantiefoto's domineren. Vaar over de Prince William Sound tussen fjorden, besneeuwde bergen en gletsjers. Hike naar de Exit Glacier en maak een expeditie over de Matanuska Glacier. In Denali National Park bewonder je Mount Denali: de hoogste berg van Noord-Amerika.

Bekijk, wijzig aantal dagen of pas route aan: www.tiogatours.nl/alaska-adventure

1 Anchorage 2 Talkeetna 3 Denali NP 4 Fairbanks 5 Tok 6 Valdez 7 Matanuska Glacier 8 Cooper Landing
9 Homer 10 Seward



The Yukon ±15 DAGEN ±2600 km

De ruige en uitgestrekte Yukon is de ideale bestemming voor natuurliefhebbers. Op de schijnbaar eindeloze wegen ontmoet je meer elanden, beren en kariboes dan andere reizigers. Deze reis door de Yukon telt vele hoogtepunten: van Kluane National Park en de goudzoekersplaats Dawson City tot de beroemde Top of the World en Dempster Highways. Wie weet zie je het noorderlicht in Keno of Watson Lake.

Bekijk, wijzig aantal dagen of pas route aan: www.tiogatours.nl/yukon

1 Whitehorse 2 Watson Lake 3 Whitehorse 4 Carmacks 5 Mayo 6 Tombstone Territorial Park 7 Dawson City
8 Tok 9 Beaver Creek 10 Haines Junction (Kluane National Park)



Hoogtepunten Alaska

Als je van beren leren kan

Van al het wildlife dat je in Alaska kunt tegenkomen, zie je toch het liefst beren op de weg. Je vergeet nooit meer hoe zo'n gigant dansend tegen een boom zijn rug krabt of stoet met haar jongen. Alaska's beroemdste plek om beren te spotten, is de Brooks-waterval in Katmai National Park – waar soms wel twintig stuks op een rij staan om (niet altijd even effectief) opspringende zalmen te vangen. Ook Lake Clark National Park biedt grote kans op succes. Beide natuurparken kun je bezoeken met een Bear Watching Tour vanuit Anchorage of Homer. Je gaat dan met een vliegtuigje de wildernis in en wandelt met een gids rond op zoek naar beren. Ook Denali National Park biedt beere excursies aan, maar vanwege de grote afmetingen van dit park is de kans kleiner dat je de dieren daadwerkelijk ziet.



Katmai National Park, Brooks Falls

Glinsterende gletsjers


Gelukkig heb je geen helikopter of schoenen met stijgzijzers nodig om een gletsjer van dichtbij te zien: in Alaska schitteren ze gewoon langs de weg. Neem de Matanuska Glacier: deze indrukwekkende gletsjer is 6,4 kilometer breed en ligt aan de Glenn Highway tussen Anchorage en Glennallen. Al na een korte wandeling vanaf de parkeerplaats kun je het ijs horen kraken. Ook een bezoek waard is de Exit Glacier bij Seward. Je kunt trails van verschillende lengtes volgen naar het helderblauwe ijs. De mooie wandelpaden en goede toegankelijkheid maken ook de Mendenhall Glacier bij cruisewalhallen Juneau populair. Andere gletsjers kun je het beste bekijken tijdens een cruise of kajaktocht. Een populaire dagtrip vanuit Juneau is een boottocht naar de Sawyer Glaciers: diepe, smalle fjorden die deels bedekt zijn onder ijs en gletsjers. In de zomer zie je er ijsbergen en watervallen.




Juneau, Mendenhall Glacier

Fjorden en ijsschotsen

De kracht van moeder natuur wordt nergens duidelijker dan voor de kust van Zuidoost-Alaska. De knal waarmee een torenhoog ijsblok afbreekt en explodeert in de oceaan dreunt vaak nog even na op je trommelvlies. De kust van Alaska kun je het beste verkennen met een dagcruise. Zo kun je vanuit Whittier of Valdez varen over de Prince William Sound; een kalme waterweg met gletsjers, besneeuwde bergpieken, ijsschotsen en watervallen. Het ene uitzicht past nog beter op een Ansichtkaart dan het andere. In de Prince William Sound houden zeehonden, adelaars en papegaaiduikers je gezelschap. Wil je de machtige staart van een walvis uit het water zien zwiepen? Dan kun je beter varen door het Kenai Fjords National Park bij Seward, waar je met wat geluk ook berggeiten en beren spot op de oevers.



Prince William Sound



Wrangell-St. Elias National Park, Kennicott

Mijnen en ravijnen

Toen de VS in 1867 Alaska kochten van de Russen was het enthousiasme onder de bevolking even laag als het bedrag dat voor de staat werd betaald. De Klondike Gold Rush veranderde dat: duizenden gelukszoekers trokken naar Skagway om de goudvelden van de Yukon te verkennen. De White Pass & Yukon Railroad neemt je mee terug naar die tijd. Je maakt een magische treinreis langs watervallen, rivieren en diepe ravijnen – over het spoor waarvan de aanleg onmogelijk werd geacht. Meer mijngeschiedenis vind je in de spookstad Kennicott in het Wrangell-St. Elias National Park. De rode verwerkingsfabriek en houten arbeidershuizen zijn verlaten sinds de kopermijnen hun deuren sloten, maar de historische wandeltocht (met hike over de Root Glacier!) is de moeite waard. Aan de andere kant van de grens liggen nog twee andere leuke goudzoekers plaatsen: Dawson City en Keno.



TIP van Monique:

Maak in de gezellige plaats Skagway zeker de indrukwekkende treinrit over de White Pass! Daarna kun je een kijkje nemen in de vele souvenirwinkels.

Highways

Pas als je na uren toeren over eindeloze highways op de kaart kijkt en ziet hoe weinig je bent opgeschoven, besef je hoe immens de staat Alaska is. Wat maakt het uit, als er steeds weer mooie uitzichten op je wachten? Zo nodigt de Parks Highway van Anchorage naar Fairbanks uit tot juichen als de iconische Mount Denali opdoemt aan de horizon. Je kunt je roadtrip nog mooier maken met een omweg via Hatcher Pass, die toegang geeft tot besneeuwde bergen, toendra vol wilde bloemen en paragliders die van de steile hellingen zoeven. De hoofdweg door Denali National Park maakt het feest compleet: hier verruil je je eigen voertuig voor een shuttlebus, zodat je alleen maar naar wildlife hoeft te speuren. In het rijtje mooiste wegen van Alaska hoort ook de Seward Highway tussen Anchorage en Seward. Aan deze weg liggen de ruige kusten en bergpieken van de Turnagain Arm en het Chugach State Park.

De hoogste bergtoppen van Alaska vind je in Denali National Park. Tussen de gletsjerrivieren en toendra heb je kans om elanden, kariboes, dunhoorns, beren en wolven te zien. Wonder Lake is een van Denali's meest fotogenieke plekken: het kalme meer weerspiegelt de besneeuwde bergen. De stad Fairbanks, ten noorden van Denali, is de ideale plek om het noorderlicht te zien tussen september en half april.



Denali National Park

Hoogtepunten Yukon



Travel Yukon in samenwerking met Monique van Putten, Yukon-expert bij Tioga Tours

'De Yukon is ruig, ongerept en uitgestrekt. Heldere meren, avontuurlijke wegen, okergele toendra en besneeuwde bergen maken Yukon een afwisselende bestemming. De kans dat je na uren rijden een eland, beer of kariboe ziet, is groter dan dat je mensen tegenkomt. Yukon heeft me echt verrast.'

Gold in the Yukon!

Was er tijdens de Klondike Gold Rush geen goud ontdekt in de Yukon, dan hadden we deze verrassende *territory* waarschijnlijk nooit gekend. Het goudzoekersverleden is hier nog springlevend. Zeker in Dawson City, een historisch stadje met onverharde wegen waar de Saloon, Post Office en Grand Theatre de indruk wekken dat je op de set van een cowboyfilm staat. De can-can-show in Diamond Tooth Gerties is een knipoog naar Dawsons ondeugende verleden. Ook in de spookstad Keno is de koorts nog niet genezen. Vanaf Keno Hill, op de top van een oude mijnweg, heb je een gaaf uitzicht over de Ogilvie Mountains en de verlaten mijnen. In Keno is je wekker zetten om middernacht trouwens heel gewoon. Je hebt hier in het najaar namelijk grote kans om het noorderlicht te zien!

Do the Dempster

Je Yukon-reis is pas geslaagd als je met een dikke stofwolk achter je en modder op alle ruiten de Dempster Highway verlaat. Deze iconische gravelweg is 736 kilometer lang en staat garant voor een indrukwekkende roadtrip. Tombstone Territorial Park bereik je al na anderhalf uur rijden vanuit Dawson City. Hier zie je het landschap met dunne dennenbomen veranderen in toendra, dat frisgroen is in het voorjaar en okergeel of rood in de herfst. De bergen aan de Dempster worden almaar spits, op de schaduwzijde ligt een permanente sneeuwmantel

TIP van reisadviseur Monique:

Bezoek Yukon tussen juni en september, dan zijn de temperaturen het aangenaamst en de dagen het langst. Begin september vind ik de mooiste periode, dan kleurt de Indian Summer de bladeren felgeel en knalrood.

TIP van reisadviseur Monique:

In Kluane Nationale Park heb ik geweldige wandelingen gemaakt met uitzichten op hoge bergen, gletsjers en meren. Uitgebreide informatie over de vele mogelijkheden krijg je in het bezoekerscentrum in Haines Junction.

die mooi contrasteert met de frisblauwe beekjes en meren. Te midden van dit overdonderende landschap kun je niet anders dan met traanogen beseffen waar Yukon de slogan 'Larger Than Life' aan verdient. De Dempster voert je verder naar Eagle Plains, dicht bij de poolcirkel, waar nog slechts mos en lage struiken groeien. Het eindpunt is Inuvik in de Northwest Territories. De Dempster Highway is een lange oefening voor je rijvaardigheid, want je moet regelmatig kuilen, losliggende stenen en wolven/beren/eekhoorns omzeilen.

Be on top of the World

Steek in Dawson City de Yukon-rivier over en je staat aan het beginpunt van de Top of the World Highway. De veerpont vaart komisch genoeg af bij het kerkhof voor hekwielfboten (waarmee men tijdens de gold rush goud en gereedschappen vervoerde). De 127 kilometer lange Top of the World Highway heeft, net als de Dempster, zijn eigen ongeëvenaarde schoonheid. Je wordt omringd door ontzagwekkende bergen, die je soms lijken op te slurpen. Peilloos diepe afgronden en weides met grazende kariboes domineren je uitzicht. Hoe hoger je klimt, hoe mooier het wordt. Plots zijn de dennenbomen piepklein en de onoverwinnelijke bergen beneden je verdwenen: zo moet het op de top van de wereld zijn. De Top of the World Highway is grotendeels onverhard en daarom onbegaanbaar na regen, vorst of sneeuw.



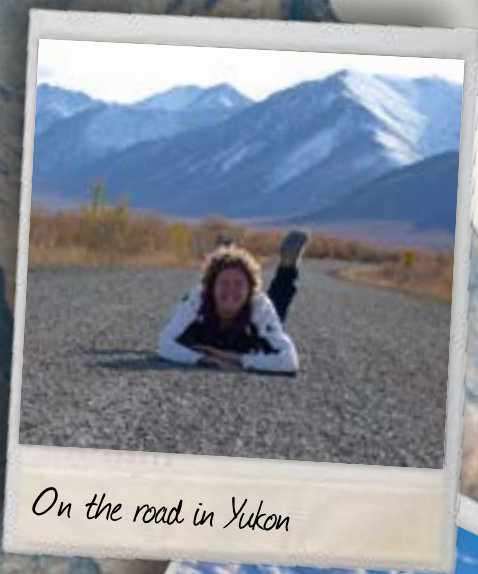
Besneeuwde bergen

Met 5.959 meter is Mount Logan de hoogste berg van Canada. De kolos ligt in Kluane National Park, dat zich uitstrekt langs de grens met Alaska en haast niet te missen is tijdens je roadtrip door de Yukon. Je komt er namelijk vanzelf langs als je de Alaska Highway van Whitehorse naar de Amerikaanse grens volgt. Kluane is al eeuwenlang de thuisbasis van diverse inheemse stammen, hun cultuur wordt belicht in het Da Kų Cultural Centre. Daar kun je ook terecht voor beschrijvingen van talloze wandelroutes – die in lengte variëren van tien minuten tot zes uur. Elke wandelroute biedt toegang tot een eigen paradijsje: van moerasland en weides langs de rivier of de losliggende stenen van een rots-gletsjer tot bossen en beekjes tussen bergpieken en ijsvelden.

TIP van reisadviseur Monique:

Vraag voor je de Dempster of Top of the World Highway oprijdt altijd advies in het bezoekerscentrum in Dawson City.





Autoreizen

Een autoreis in Amerika of Canada is de ideale roadtrip. Je kunt eenvoudig navigeren en parkeren, hoeft niet zelf te koken en je slaapt elke nacht in een opgemaakt bed. Of je nu een populaire rondreis wil boeken of liever je eigen route uitstippelt: onze reisspecialisten regelen jouw vakantie tot in de puntjes. Alleen het genieten moet je zelf doen.

Voordelen van een autoreis

- ✓ makkelijk navigeren en parkeren
- ✓ comfort van echte bedden
- ✓ instappen en wegwezen
- ✓ budgetmogelijkheid: auto en tent

Zion National Park, Utah

Een auto huren?

Hiernaast zie je de automodellen die je in Amerika en Canada kunt huren. Wij werken samen met de grootste autoverhuurders, waardoor de modelkeuze en beschikbaarheid ruim zijn. Voor het huren en besturen van een auto moet je in Amerika en Canada 21 jaar of ouder zijn en een geldig B-rijbewijs hebben. Voor huurders tot 25 jaar geldt een Under Age-toeslag. Bij onze huurprijs zijn alle belangrijke verzekeringen inbegrepen. Lees verder op www.tiogatours.nl/autohuur.

Overnachten

Je kunt tijdens je autoreis overnachten in motels, middenklasse hotels en luxe hotels. Ook bieden we tent lodges, vakantievilla's, plantagehuizen en ranches aan (kijk op p. 79). Kamperen kan ook: breng dan je eigen spullen mee of koop/huur ze ter plaatse.

Kosten

Snel een offerte

Hoeveel je autoreis kost, hangt van veel factoren af. Bijvoorbeeld van het automodel, het seizoen waarin je reist en het soort ac-

commodaties. Je reis wordt op jouw wensen afgestemd. Geen enkele reis is bij ons hetzelfde, daarom vind je geen prijzen in dit magazine of op onze website. Een op maat gemaakte reis hoeft niet duurder te zijn dan een 'pakketreis' of zelf geboekte reis: we zoeken altijd naar de voordeligste opties. Voor de prijs van jouw droomreis vraag je gratis en vrijblijvend een offerte aan: kies een routevoorbeeld op onze site, maak zelf een route met de routeplanner of vul het formulier in op www.tiogatours.nl/offerte. Natuurlijk mag je ook bellen, mailen of langskomen voor een adviesgesprek.

Auto versus camper

De kosten van een autoreis en een camperreis zijn vaak aan elkaar gelijk. Het huren van een auto is

goedkoper dan het huren van een camper. Ook rijdt een auto zuiniger. Daar staat tegenover dat hotels duurder zijn dan campings en dat je in een camper zelf kunt koken zodat je niet elke dag uit eten hoeft. Kies de manier van reizen die voor jou goed voelt. Lees alle voor- en nadelen op www.tiogatours.nl/auto-of-camper.

Route

Alle reizen in dit magazine zijn populaire rondreizen. Ze laten je zien wat de hoogtepunten van een regio zijn en welke routes je zou kunnen rijden. Je kunt deze reizen direct boeken of (laten) afstemmen op je eigen wensen. Als je al ideeën hebt voor je reis, kun je met onze routeplanner ook volledig je eigen reis uitstippelen. Populaire routevoorbeelden vind je vanaf pagina 10.



TIP van reisadviseur Inge:

Je gaat goed voorbereid op reis met onze boekjes vol bezienswaardigheden en praktische informatie. Bij een complete autoreis met hotelovernachtingen krijg je ook nog een persoonlijke reisgids met uitgebreide informatie over alle plaatsen op je route.

Automodellen

Welke auto de beste keuze is, hangt af van je wensen, budget en het aantal reisgenoten. Kies altijd een auto met voldoende kofferruimte! Ben je met meer dan twee personen of rijd je lange afstanden, dan verhoogt een groter model het reiscomfort. Alle auto's zijn voorzien van een automatische versnellingsbak en airconditioning. Veel modellen hebben ook een radio-/cd-speler of cruise control. Een navigatiesysteem is niet standaard aanwezig, je kunt er wel een huren of zelf meebrengen. Huurauto's zijn onderverdeeld in de categorieën Sedan, SUV, Convertible en Minivan.

Sedan



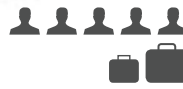
Economy

Kia Rio
of vergelijkbaar



Compact

Nissan Versa
of vergelijkbaar



Midsize

Toyota Corolla
of vergelijkbaar



Fullsize

Ford Fusion
of vergelijkbaar



Premium

Chrysler 300
of vergelijkbaar



Luxury

Cadillac ATS
of vergelijkbaar



SUV



Midsize SUV

Toyota RAV4
of vergelijkbaar



Standard SUV

Hyundai Santa Fe
of vergelijkbaar



Fullsize SUV

Chevrolet Tahoe
of vergelijkbaar



Convertible (cabrio):



Convertible

Ford Mustang
of vergelijkbaar



Minivan (busje):



Minivan

Dodge Grand Caravan
of vergelijkbaar



Minivan

Ford Transit Wagon
of vergelijkbaar



*De afbeeldingen en type-aanduidingen zijn indicatief en kunnen in werkelijkheid enigszins afwijken.

Camperreizen

Rondreizen met een camper is in Amerika en Canada heel populair. En handig, want je hebt je 'huis' altijd bij je, kunt overnachten op de mooiste campings in de natuur en je bent niet afhankelijk van restaurants. Je kunt kiezen uit veel campermodellen, van een minibusje tot een heuse touringcar!



Voordelen van een camperreis

- ✓ een huis op wielen
- ✓ niet afhankelijk van restaurants
- ✓ overnachten in de natuur

Een camper huren?

Je mag ieder campertype huren en besturen als je 21 jaar of ouder bent en een geldig autorijbewijs (B-rijbewijs) hebt. Bijna alle campers hebben een keuken, douche en wc. Welke camper voor jou de beste keuze is, hangt af van het aantal reisgenoten en je budget. Op de volgende pagina's zie je enkele mogelijkheden. Een rolstoel-vriendelijke camper kun je alleen in Canada huren.

Overnachten

Met je camper kun je overnachten op twee soorten campings. Campings buiten natuurparken hebben vaak een zwembad, wifi en hook-up: je camper heeft aansluiting op water, elektra en riolering. Campings in natuurparken hebben weinig voorzieningen, maar zijn mooi gelegen en goedkoper. Natuurcampings zijn erg gewild en moet je lang vooraf reserveren. Reserveren moet je zelf

doen, wij adviseren je wel graag over mooie campings en hoe je ze reserveert.

De eerste nacht van je camperreis slaap je trouwens in een hotel: verhuurders staan het niet toe dat je direct na een intercontinentale vlucht een camper ophaalt. Dit geldt niet voor de campervans van Escape en Lucy (p. 77). Lees verder: www.tiogatours.nl/camperhuur.

Kosten

De prijs van je camperreis is afhankelijk van welke camper je kiest, de stad waar je reis begint, het seizoen en de duur van je vakantie. Geen enkele reis is hetzelfde, daarom noemen we geen prijzen in dit magazine en op onze website. Doordat we direct zakendoen met lokale camperverhuurders, kunnen we gunstige huurprijzen bieden. Voor de prijs van jouw

droomreis vraag je gratis en vrijblijvend een offerte aan: kies een routevoorbeeld op onze site, maak zelf een route met onze routeplanner of vul het formulier in op www.tiogatours.nl/offerte. Natuurlijk mag je ook bellen, mailen of langskomen voor een adviesgesprek.

Route

Alle reizen in dit magazine zijn populaire rondreizen. Ze laten je zien wat de hoogtepunten van een regio zijn en welke routes je zou kunnen rijden. Je kunt deze reizen direct boeken of (laten) afstemmen op je eigen wensen. Als je al ideeën hebt voor je reis, kun je met onze routeplanner ook volledig je eigen reis uitstippelen. Populaire routevoorbeelden vind je vanaf pagina 10.

Bekijk een camper!

In ons kantoor in Zwolle staat een C-25 camper. Kom hem gerust bekijken! Maak wel even een afspraak, dan kunnen we alle tijd nemen om je reiswensen te bespreken. Op onze infodagen, roadshows en beurzen staat meestal ook een camper. Kijk op www.tiogatours.nl/agenda.



TIP van reisadviseur Nicky:

Je krijgt van ons een gids over de regio die je gaat bezoeken en een boekje boordevol praktische informatie. Daarin lees je bijvoorbeeld over hoe dat nou werkt: reizen met een camper. Zo ga je goed voorbereid op pad.

Campertypes

Er bestaan uiteenlopende campertypes, van minibus tot touringcarformaat. Alle campers hebben een automatische versnellingsbak en airconditioning en zijn eenvoudig te besturen. Ook zijn ze meestal voorzien van een douche, toilet en keuken. De grotere campers zijn ook beschikbaar met slide-out: een uitschuifbaar woongedeelte. Kijk voor meer info over de campertypes op www.tiogatours.nl/campertypes.

C-klasse Dit is het meest verhuurde campertype, geschikt voor twee tot zeven personen. Sommige modellen hebben een slide-out. Boven de bestuurdersplaats is een tweepersoonsbed (cab-over).

2-7
6-10 m



A-klasse Dit is het grootste en meest luxe model dat je kunt huren. De campers hebben altijd een slide-out en zijn geschikt voor vijf tot zes personen. Ondanks de grote binnenruimte heeft de A-klasse soms minder slaapplekken dan de C-klasse, want niet alle A-klasse campers hebben slaapplekken boven de bestuurderscabine.

👤 5-6
↔ 9-11 m



Pick-up camper (truckcamper) Dit compacte campertype is gemakkelijk te besturen en rijdt zuiniger dan de A- en C-klasse campers. De campers hebben een keukentje, toilet en douche. Je kunt de truck niet loskoppelen.

👤 2-3
↔ 5-8 m



Prijs Omdat al onze reizen op maat worden gemaakt, kunnen we geen prijzen vermelden in ons magazine en op de website. Vraag een offerte aan via www.tiogatours.nl/offerte of vanuit een (zelf ontworpen) route. Routevoorbeelden vind je vanaf pagina 10.

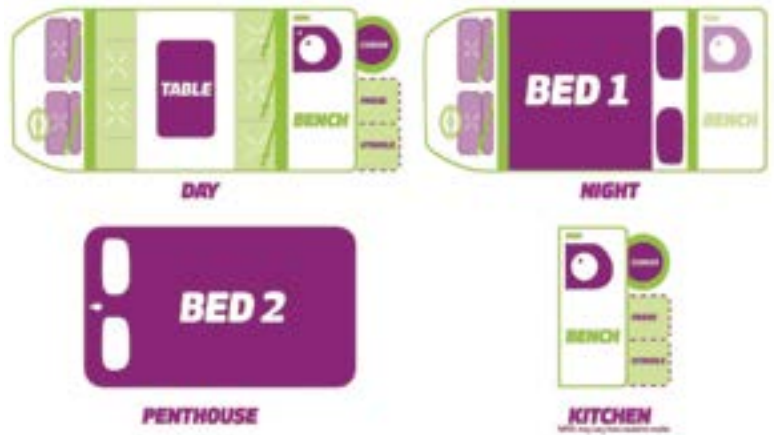
Buscampers (campervans)

Tip voor de avontuurlijke reiziger: roadtrippen in een campervan! Campervans zijn buscampers die er flitsend uitzien en lekker compact zijn. Dit maakt ze makkelijk te besturen en zuinig in brandstofverbruik. In deze campervans zit altijd een keukentje, soms is er ook een douche en wc.

2-4
5-7 m

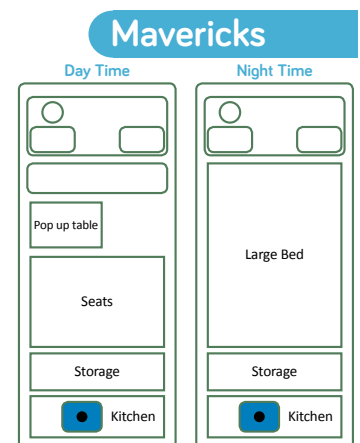
TRAILBLAZER (5,2 M)

De opvallende groen met paarse camper van Jucy RV is de kleinste camper die je in de VS kunt huren. In de Trailblazer kun je de achterbanken ombouwen tot bed of slapen in het 'penthouse' op het dak. Koken doe je in het minikeukentje. Geen 'penthouse' nodig? Dan kun je de Wavefarer boeken. Dit is dezelfde camper, maar dan zonder daktent.



MAVERICKS (5,4 M)

De campers van Escape Campervans zijn handgeschilderd door Amerikaanse kunstenaars. Zo steel je de show en zul je veel aanspraak hebben van locals! Je slaapt in de camper of in de Rooftop Sleeper op het dak. De Rooftop Sleeper huur je er apart bij.



TOURER/SATURN (6,1 M)

Als je iets meer ruimte wil of niet zo graag opvalt, kun je een buscamper huren bij verschillende Amerikaanse en Canadese verhuurders. Het model verschilt per verhuurder, de afbeeldingen hieronder geven een eerste indruk van de Tourer en Saturn van verhuurders Apollo en Star RV.



Er zijn nog veel meer campers te huur!

Bekijk alle mogelijkheden op www.tiogatours.nl/campertypes.

Maak je reis compleet

Een auto- of camperreis door Amerika of Canada is al indrukwekkend. Je kunt je reis nóg onvergetelijker maken met een treinrit, stedentripje of overnachting in een plantagehuis, ranch of tent lodge.

Treinreizen: De trein is fijn (en gemakkelijk)

De trein is comfortabel en efficiënt. Je bespaart op huurkosten, hoeft geen ingewikkelde parkeermanoeuvres te maken, een navigatiesysteem is overbodig en je stapt uit in het centrum. De trein is een ideaal vervoermiddel als je twee steden bezoekt, zoals New York en Washington DC. Als je aansluitend een camper- of autoreis maakt, haal je het voertuig op zodra je de stadse drukte achter je laat. Reis je in Canada, dan kun je ook een volledig verzorgde treinreis met hotelovernachtingen maken, dwars door het land of de Rocky Mountains.

www.tiogatours.nl/treinreizen

Stopover: Familiebezoek of citytrip!

Een stopover is een meerdaagse stop direct vóór of na je rondreis. Je plakt als het ware een stedentrip vast aan je roadtrip per auto of camper. De duur en de bestemming van je stopover bepaal je zelf. Veel reizigers kiezen voor New York of een bezoek aan familie in Amerika of Canada. Een stopover is een voordelige stedentrip, want het kost voor de vliegtickets meestal niets extra. Je betaalt alleen eventuele hotelovernachtingen.

Stedentrips: Bezoek een wereldstad

Wil je een korte reis maken naar de Verenigde Staten of Canada? Dat kan! Trek er een paar dagen op uit naar bijvoorbeeld New York, Orlando, Miami of Las Vegas. De vlucht, hotelovernachtingen en excursies regelen wij voor je.

www.tiogatours.nl/stedentrips

Excursies

Een helikoptervlucht boven de Grand Canyon, speuren naar walvissen bij Vancouver Island of een plantagetour langs de Mississippi-rivier: excursies maken je vakantie helemaal af. Je kunt bij ons kiezen uit een uitgebreid aanbod aan activiteiten voor je reis. Het regelwerk doen wij, het genieten moet je zelf doen.

www.tiogatours.nl/excursies





Wild West, Ranch best!

Ga als een echte cowboy mee op een *cattle drive* of verken de omgeving te paard. Een verblijf op een ranch is een bijzondere manier om kennis te maken met het boerenleven in Amerika. In het Wilde Westen zijn verschillende ranches opengesteld voor bezoekers, je kunt er één of twee nachten slapen. Soms is een bezoek aan een ranch pure wellness, op andere ranches moet je je handen uit de mouwen steken en helpen met bijvoorbeeld voederen en melken.

www.tiogatours.nl/ranches

Plantages

Op de katoenvelden, straathoeken en *juke joints* van de Deep South werd de blues geboren. De meest muzikale regio van Amerika wordt gekenmerkt door een bewogen verleden. Nergens leer je de tragiek én grandeur van de Deep South beter kennen dan op de historische plantages. Sommige plantages zijn omgebouwd tot bed & breakfast: een unieke plaats om te overnachten.

www.tiogatours.nl/plantages

Tent Lodges

Wil je eens wat anders dan televisie kijken vanaf het bed in je hotelkamer? Kies dan voor een tent lodge! Terwijl de kinderen een duik nemen in het zwembad, babbel je met de buurman en steek je het kampvuur aan voor je eigen, luxe ingerichte tent. Kamperen dus, maar dan met echte bedden.

www.tiogatours.nl/tent-lodges

Vakantievilla's

Barbecueën, voetballen in de tuin en buiten lezen tot de zon ondergaat: de luxe van thuis kun je ook op reis ervaren. In onder andere Kissimmee, vlak bij pretstad Orlando, bieden wij vakantievilla's aan. Dit is een goede uitvalsbasis voor als je met je familie de pretparken Disney, Universal en SeaWorld bezoekt. Ideaal voor als je overdag wil gillen in achtbanen en genieten van dolfijnenshows, maar 's avonds rustig bij wil komen.



Voorpret



Het plezier van je reis naar Amerika of Canada begint al als je hebt geboekt. Als je de voorpret tot de reistijd rekent, heb je tenslotte een extra lange vakantie. Wij verheugen ons graag met je mee. Andere reizigers helpen daarbij.



Tips van andere reizigers

Reisverslagen

Kom helemaal in de vakantiestemming en lees mee met reizigers die nu in Amerika of Canada zijn. Van Alaska tot Florida: alle regio's komen aan bod.

www.tiogatours.nl/reisverslagen

Mijn Tioga

Hoe onthoud je al die reistips, routes en reviews? In Mijn Tioga! Mijn Tioga is jouw persoonlijke prikbord. Hier kun je al je favorieten bewaren. Ook kun je een weblog bijhouden voor het thuisfront en praktische zaken over je boeking bekijken.

www.tiogatours.nl/account

Infodagen

Leer alles over Amerika en Canada tijdens een infodag. In ons gloednieuwe kantoor in Zwolle kun je een presentatie bekijken, in de camper kijken en koffie drinken in een echte *diner*. Te ver weg? Bezoek een van de beurzen verspreid door het land!

www.tiogatours.nl/agenda

Blogs

Laat je inspireren door onze blogs. Bekijk uitgelichte reizen, gave wandelroutes en avontuurlijke excursies: overzichtelijk met mooie foto's. Ook bloggen we over praktische zaken als het reserveren van campings en aanvragen van reisdocumenten.

www.tiogatours.nl/blog

Reistips

Andere reizigers kunnen je als geen ander vertellen waar je de zonsopgang het beste ziet en welke *diner* je beter kunt overslaan. Reizigers geven tips over restaurants, winkels, hikes en andere activiteiten.

www.tiogatours.nl/reistips

Bezienswaardigheden in kaart


We hebben een boel informatie voor je verzameld over de steden en (nationale) parken in Amerika. De mooiste wegen, indrukwekkendste uitkijpunten en gaafste activiteiten vind je via speldenknoppen op de kaart.

www.tiogatours.nl/bezienswaardigheden

Reviews

Een fijne camping of goed hotel vinden? Onze reizigers en reisadviseurs vertellen je graag wat ze vonden van de accommodaties die zij tijdens hun reizen bezochten.

www.tiogatours.nl/reviews




Bezienswaardigheden



Infodagen

Reizen met kinderen



Reizen met kinderen is een avontuur. Toch kan zo'n lange reis spannend zijn. Veel van onze reisadviseurs toerden met hun kroost door Amerika of Canada en kunnen je er alles over vertellen. Hierbij alvast enkele *tips and tricks!*



Arches National Park

Reizen = avontuur!

Wees flexibel. Als je alles als één groot avontuur ziet, wordt reizen met kinderen een onvergetelijke ervaring. Het is de kunst om te accepteren dat dingen soms anders lopen dan jij had bedacht.



Low budget

Reizen met kinderen is relatief goedkoop. Grijp je kans zolang ze jong zijn en je nog niet gebonden bent aan schoolvakanties. Kinderen van 0 tot 2 jaar krijgen meestal een fikse korting op het vliegticket of vliegen zelfs gratis. Ze hebben dan geen eigen stoel, maar zitten bij jou op schoot. Voor vliegtickets voor kinderen van 2 tot en met 11 jaar geldt vaak een kinderkorting. De tarieven en voorwaarden verschillen per luchtvaartmaatschappij.

Drinken en vliegen

Leer je baby vooraf water drinken uit het flesje. Handig als je eens zonder melkpoeder zit of als het heet is. Houd ook tijdens het vliegen een flesje bij de hand: je kind heeft minder snel last van de oren als het tijdens de start en landing eet of drinkt.

Beperk je reistijd

Probeer reisdagen niet te lang te maken. Een 'korte' trip in Amerika of Canada duurt al snel vijf uur. Ga rijden tijdens de slaapjes of vertrek vroeg in de ochtend en speur onderweg naar leuke plekken om te stoppen voor een picknick of om een balletje te trappen.

Spelletjes en muziek

Zorg voor een mp3-speler of tablet waarop de kinderen hun eigen muziek kunnen beluisteren. Wist je dat er ook gave luisterboeken zijn? Luister naar de verhalen van *Knofje* of klassieker *Peter en de Wolf* verteld door Paul de Leeuw. Zelfs *Harry Potter* kun je heerlijk luisteren! Reis je per camper? Zorg voor spelletjes en een anti-slipmatje waarop de kids hun speelgoed kunnen uitstallen, zonder dat het van de tafel glijdt.

Paraplubuggy

Het perfecte vervoer op de plek van bestemming is een opvouwbare (paraplu)buggy. Deze mogen bij de vliegreis meestal mee tot aan de gate en staan weer klaar zodra je het vliegtuig verlaat. Dit verschilt per luchtvaartmaatschappij, dus check dat vooraf.

Luiers & melkpoeder

Neem voldoende luiers en melkpoeder mee voor de eerste dag(en), zodat je niet direct op

zoek hoeft naar een supermarkt. Kan je kind niet zonder 'eigen' melkpoeder? Neem dan genoeg mee voor de hele reis. Ook handig: doseerdoosjes waarin je voor een reisdag de afgemeten hoeveelheden melkpoeder meeneemt. Het opwarmen van water is in restaurants vrijwel nooit een probleem. Je kunt ook een thermoskan meenemen waarin je gekookt water giet. Zo maak je in een handomdraai een flesje klaar.

Waterpret

Hotels in het buitenland missen vaak een badstop. Koop er vooraf eentje in de bouwmarkt, zodat je in een handomdraai van iedere wastafel of douchebak een kinderbadje maakt. Alternatief is een opblaasbadje dat je op een balkon of voor de camper kunt zetten. Voor aan het strand of bij een rivier zijn waterschoentjes of waterbestendige sandalen met klittenband dé oplossing. Deze kunnen ook gedragen worden als gewone schoenen. Ook inpakken: zwembandjes, en als je naar Florida gaat mogen duikbrillen en snorkels niet ontbreken (of koop ze ter plaatse).



Meer praktische tips en leuke dingen om te doen met je kids in Amerika of Canada:
www.tiogatours.nl/kids-op-reis


Hoog eigen risico bij camperhuur?

Geen zorgen met Europeesche Verzekeringen

Op vakantie met de camper, een roadtrip maken door de bergen. Dat is genieten! Een gehuurde camper heeft een verplichte basisverzekering van het verhuurbedrijf. Het eigen risico is voor úw rekening. Met de verzekering 'Afkoop eigen risico' van de Europeesche, heeft u geen zorgen over eventuele schades. Bij camperhuur in de V.S. en Canada zijn ook rechtsbijstand en aanvullende bestuurdersaansprakelijkheid verzekerd. Zo kunt u onderweg met de camper onbezorgd in alle vrijheid genieten!

37° 0' 38" N 110° 14' 33" W

Jan Gout
Accountmanager, Europeesche



voor **liefhebbers** door liefhebbers

Meer informatie? Informeer naar de mogelijkheden bij Tioga Tours.

Reizigersfoto's

Voor onze jaarlijkse fotowedstrijd ontvingen we talloze schitterende inzendingen. Dit zijn de zes winnaars!



Links:

Sedona, Arizona

Op de verjaardag van mijn man zijn we rond 17:00 naar boven gelopen om op Cathedral Rock de zonsondergang te bekijken. Op de foto staat onze 19-jarige zoon. Hij laat zien wat het fantastische uitzicht je voor gevoel geeft: vrijheid en ruimte. Onze dochter Lucette zag hem zo staan en drukte af. We hebben verder wel honderd foto's gemaakt.

Boujou Nix, Voorschoten

Onder:

Chilkoot Lake, Alaska

Een prachtige zonsondergang met opkomende mist en een eenzame kanoër op het Chilkoot Lake, Alaska. Even later verschenen er nog drie grizzly's aan de andere kant van de rivier. Een geweldig begin van onze roadtrip!

Dirk Willem en Jeanine Kwant, West Souburg



Alle
ingezonden
foto's zien?
Like ons op
Facebook!

Canyonlands National Park, Utah

Een jaar geleden wisselde ik op mijn werk van kamer. Op de computer op de nieuwe kamer stond de Mesa Arch op het bureaublad. Een mooiere voorpret voor onze USA-reis kun je je toch niet voorstellen! Afgelopen juli zijn we om vijf uur in de ochtend het hotel uit geslopen om de autorit van 50 minuten naar de Arch te maken. Wat een rust onderweg. Eenmaal aangekomen blijken we niet de enigen te zijn. De nodige statieven staan opgesteld. Maar het is gelukt om mijn bureaublad vast te leggen met de camera! Voortaan kan ik iedere werkdag naar mijn eigen versie kijken.
Evert Jan Slootweg en Neske Pels, Bennekom



Banff National Park, Alberta

Moraine Lake is zo'n moment in je vakantie dat de tijd even stil lijkt te staan. Je staart naar het meer, de bergen en voelt de zon heerlijk op je huid. Hier kun je uren zitten en de prachtige natuur volledig tot je nemen. Nog mooier om hier samen van te kunnen genieten.

*Berber van den Berg en
Joost Rozema, Heerenveen*





Links:

**Badlands National Park,
South Dakota**

Wij zijn vogelvrienden en de reis die wij gemaakt hebben, zou niet compleet zijn zonder vogelwaarnemingen en het maken van vogelfoto's. Voorafgaand aan de reis hebben wij informatie gezocht welke vogels wij in de gebieden konden verwachten. Slechts zeer summiere gegevens waren beschikbaar. Geen boeken of verdere publicaties. Na onze reis hebben wij een Engelse uitgave van een vogelencyclopedie gekocht om te achterhalen welke vogels wij hebben gefotografeerd. Op de foto staat een Towhees Articus Great Plains gefotografeerd in Badlands National Park, South Dakota.

*Bernard en Joke van Doormaal,
Texel*

Onder:

**Manning Provincial Park,
British Columbia**

Ik heb deze foto gemaakt tijdens een van onze eerste wandelingen in West-Canada. Dit was bij Lightning Lake. Bij het zien van de weerspiegeling van de bergen in het water, wist ik dat ik dit moest vastleggen. Draai de foto maar eens om.

Frank van Eijk, Nootdorp



IK GA OP REIS EN IK NEEM MEE...

Blinkt als een bus

Maak de blits in iedere badkamer of op elke camping met deze toiletta's in de vorm van een Volkswagen-busje. De toiletta's is compact, maar biedt wel genoeg ruimte voor je shampoo, tandpasta en andere toilet-artikelen. Kleine sieraden of pleisters berg je op in de elastische vakjes aan de binnenkant. De handgreep is ideaal om je toiletta's op te hangen bij wat minder fris sanitair. Hoe je Amerika of Canada ook wil verkennen: met deze toiletta's maak je altijd een camperreis.



Monster Factory VW Busje toiletta's, €29,95
www.ditverzinneniet.nl

Say cheese!

Geen zin om te slepen met een zware spiegelreflexcamera? Vereeuwig dan je mooiste reismomenten met je smartphone. Breid je camerafuncties uit met de Clipperlenzen van Black Eye. De HD Combo heeft twee lenzen: met de groothoeklenzen vang je de brede Horseshoe Bend eenvoudig in één foto, de macrolens is ideaal voor het vastleggen van insecten of dauwdruppels. De Clipperlenzen zijn eenvoudig te bevestigen op vrijwel elke smartphone. Het bijgeleverde hoesje beschermt de lens als je hem opbergt in je broekzak of rugtas. In de 3-in-1-set zit ook een geinige fisheye-lens.



Black Eye Clipper HD Combo, €59,95
of 3 in 1, €29,95
www.pixigo.nl

Zonne-energie

Balen: net tijdens de ontknoping is je e-reader leeg! Sneller dan het licht stroomt de batterij weer vol dankzij de Xtorm Lava Solar Charger. Deze powerbank kan je e-reader, smartphone of camera meerdere keren opladen of geeft je tablet een boost. Is de Solar Charger zelf toe aan een hook-up, dan leg je hem gewoon in de zon – bijvoorbeeld op het dashboard. Zo heb je zelfs in de wildernis altijd energie. De Solar Charger laadt nóg sneller op via een stopcontact of de USB-adapter van je auto of camper (zeker op een zonnige plek!). Deze *must have* is licht en compact.

Xtorm Lava Solar Charger AM114, €59
www.solarpowersupply.nl

Droomvlucht

Vindt jouw kleintje slapen in het vliegtuig een nachtmerrie? Verhoog dan het slaapcomfort met het Zip & Flip Reiskussen. Het kussen voorkomt een stijve nek en is bovendien een beregezellig speelmaatje tijdens de lange vlucht. Als je het kussen open ritst en uitvouwt, komt er namelijk een knuffel tevoorschijn. Niet onbelangrijk: de stof is zacht en stevig, dus een regen van piepschuimballetjes is uitgesloten. Ook verkrijgbaar als pinguïn of olifant.



Kikkerland Zip & Flip reiskussen, €32,95
www.fongq.nl



Camera loopt: actie!

Als je vliegt over de Grand Canyon of de Niagara Falls hoort bulderen, is een foto niet genoeg. Die gave ervaring wil je vastleggen in een haarscherp filmpje. De Kitvison Splash Action Camera is dan je beste vriend. Ga je snorkelen? Geen probleem! De camera is waterdicht tot 15 meter diep. Wees niet bang dat je alles op

de selfie-stand filmt: op het handige schermje kijk je terug wat je opgenomen hebt. Je hebt de keuze uit drie kleuren. Met de bijgeleverde mounts klik je hem eenvoudig op je helm of fiets.

Kitvison Splash 1080p Action Camera, €69
www.fonq.nl

Een van deze gadgets winnen? Like ons op Facebook!



Directe vluchten naar Canada

Best North American Leisure Airline



BAGAGE
INBEGREPEN

GRATIS
MAALTIJD

ENTERTAINMENT
AAN BOORD

EEN CANADESE
LUCHTVAART-
MAATSCHAPPIJ

Amsterdam -
Toronto

4 vluchten per week

Amsterdam -
Vancouver

3 vluchten per week

Amsterdam -
Calgary

1 vlucht per week

Amsterdam -
Montreal

4 vluchten per week

Via Toronto

Your Canadian holiday is calling



Tioga Tours en Air Transat brengen u graag naar Canada!



Tioga Tours bv
Marconistraat 15
8013 PK Zwolle (NL)

W: www.tiogatours.nl

T: +31-(0)85-0667500
E: info@tiogatours.nl

f facebook.com/tiogatours

t twitter.com/tiogatours

i instagram.com/tiogatours